



**PROGRAM HOSPODÁRSKEHO A SOCIÁLNEHO
ROZVOJA**

MIKROREGIÓN TURIEC V GEMERI

PROGRAMOVACIE OBDOBIE 2015 - 2022





**PROGRAM HOSPODÁRSKEHO A SOCIÁLNEHO ROZVOJA
MR TURIEC V GEMERI 2015 - 2022**

**Program hospodárskeho rozvoja a sociálneho rozvoja MR Turiec v Gemi
Programovacie obdobie 2015 - 2022**

Základné údaje

Názov:	Program hospodárskeho a sociálneho rozvoja MR Turiec v Gemi na roky 2015 – 2022
Územné vymedzenie:	Mikroregión Turiec v Gemi, okres Revúca, kraj Banskobystrický
Územný plán obcí MR schválený:	Nie
Dátum platnosti PHSR:	2015-2022
Verzia:	1.0
Publikovaný verejne:	http://www.obec-drzkovce.sk/ http://www.obecgemer.ocu.sk/ http://www.obec-gemerskaves.sk/ www.levare.ou.sk http://www.obec-levkuska.sk/ http://www.obec-otrocok.sk/ http://www.obec-polina.sk/ http://www.rasice.ocu.sk/ http://www.obec-skeresovo.sk/ http://www.obec-visnove.sk/ http://ziar.webnode.sk/

Zámer spracovania PHSR	
Názov spracovania dokumentu	Program hospodárskeho a sociálneho rozvoja MR Turiec v Gemi na roky 2015 – 2022
Forma spracovania	S pomocou externých odborníkov, za aktívnej pomoci zamestnancov a organizácií v MR Turiec v Gemi
Riadenie procesu spracovania	Spôsob riadenia procesu spracovania: Spracovanie tohto dokumentu je postavené na postupe podľa „Metodiky na vypracovanie Programu hospodárskeho rozvoja a sociálneho rozvoja obce / obcí / VÚC“, február 2015.(podľa zákona č. 539/ 2008 Z. z. o podpore regionálneho rozvoja v znení zákona č. 309/2014 Z. z.) Súčasťou spracovania dokumentu je báza otvorenej spolupráce so všetkými zúčastnenými stranami vstupujúcimi do procesu počas spracovania. Spracovanie PHSR je iniciované samosprávou obcí patriacich do MR Turiec v Gemi, ale prebieha v partnerstve verejného, súkromného a tretieho sektora. 1. Vytvorenie riadiaceho tímu. 2. Sumarizácia informácií o MR, zhodnotenie predchádzajúcich PHSR obcí MR, vytvorenie, vyplnenie a analýza dotazníkov pre obce MR a pre osoby aktívne a pravidelne ovplyvňujúce život obcí. 3. Vytvorenie pracovných skupín (zoznam ich členov je v samostatnej prílohe PHSR MR Turiec v Gemi 2015-2022 4. Práca na jednotlivých častiach PHSR za aktívnej spolupráce zamestnancov obecných úradov MR a pracovných skupín. 5.Zapojenie obyvateľov obcí patriacich do MR Turiec v Gemi a komunikácia s nimi – možnosť vyjadrenia sa prostredníctvom dotazníkov v tlačenej či elektronickej forme, účasťou na pracovných skupinách ako ich členovia, účasťou na verejných stretnutiach k spracovaniu PHSR, kontaktovaním zodpovedných zamestnancov obecných úradov, informovaním na internetových stránkach obcí : http://www.obec-drzkovce.sk/ http://www.obecgemer.ocu.sk/ http://www.obec-gemerskaves.sk/ www.levare.ou.sk http://www.obec-levkuska.sk/ http://www.obec-otrocok.sk/ http://www.obec-polina.sk/ http://www.rasice.ocu.sk/ http://www.obec-skeresovo.sk/ http://www.obec-visnove.sk/ http://ziar.webnode.sk/
Obdobie spracovania	05/2015 – 12/2015
Financovanie spracovania	Zmluvná cena stanovená na základe výsledkov verejného obstarávania.

ŠTRUKTÚRA DOKUMENTU

Obsah PHSR je legislatívne vymedzený zákonom č. 539/2008 Z. z. o podpore regionálneho rozvoja a o zmene a doplnení niektorých zákonov v znení neskorších predpisov. Posledná novelizácia tohto zákona zaviedla povinnosť spracovania PHSR podľa novej „Metodiky na vypracovanie Programu hospodárskeho a sociálneho rozvoja obce/obcí/VÚC“. Táto prináša záväznú štruktúru dokumentu v členení na časti:

Úvod – popisuje obsah dokumentu a prináša stručné zhrnutie prípravy PHSR, východiskových dokumentov a inštitucionálneho a časového zabezpečenia jeho spracovania.

Analytická časť - obsahuje komplexné hodnotenie a analýzu východiskovej situácie MR Turiec v Gemerí, odhad jej budúceho vývoja, možné riziká a ohrozenia vo väzbe na existujúce stratégie a koncepcie a využívanie vnútorného potenciálu územia, jeho limitov a rozvoja, definovanie podmienok udržateľného rozvoja MR

Strategická časť - obsahuje stratégiu rozvoja MR Turiec v Gemerí pri zohľadnení jeho vnútorných špecifik a určí hlavné smery, priority a ciele rozvoja MR rešpektovaním princípov regionálnej politiky s cieľom dosiahnutia vyváženého udržateľného rozvoja územia

Programová časť - obsahuje najmä zoznam opatrení a aktivít na zabezpečenie realizácie programu rozvoja MR Turiec v Gemerí

Realizačná časť - je zameraná na popis postupov inštitucionálneho zabezpečenia formou partnerstva a organizačné zabezpečenie realizácie programu rozvoja MR Turiec v Gemerí systém monitorovania a hodnotenia plnenia programu rozvoja MR Turiec v Gemerí s ustanovením merateľných ukazovateľov, vecný a časový harmonogram realizácie programu rozvoja MR Turiec v Gemerí formou akčných plánov

Finančná časť - obsahuje finančné zabezpečenie jednotlivých opatrení a aktivít, inštitucionálnej a organizačnej stránky realizácie programu rozvoja MR Turiec v Gemerí.

Obsah

OBSAH.....	4
ZOZNAM PRÍLOH	7
1 ÚVOD PROGRAMU HOSPODÁRSKEHO A SOCIÁLNEHO ROZVOJA MR TURIEC V GEMERI 2015 - 2022	8
2 ANALYTICKÁ ČASŤ PROGRAMU HOSPODÁRSKEHO A SOCIÁLNEHO ROZVOJA MR TURIEC V GEMERI 2015 - 2022.....	19
2.1 ZÁKLADNÁ CHARAKTERISTIKA MIKROREGIÓNU	20
2.1.1 ŠIRŠIE ÚZEMNÉ VZŤAHY	21
2.1.2 STAV ÚZEMNO PLÁNOVACEJ DOKUMENTÁCIE	22
2.1.3 STAV OSTATNÝCH DOKUMENTÁCIÍ DOTÝKAJÚCICH SA ÚZEMIA	23
2.2 PRÍRODNÉ ZDROJE A PODMIENKY	23
2.2.1 GEOMORFOLOGICKÁ PRÍSLUŠNOSŤ ÚZEMIA.....	23
2.2.2 GEOLOGICKÉ PODMIENKY	24
2.2.3 PÔDNE POMERY	26
2.2.4 KLIMATICKÉ POMERY	26
2.2.5 HYDROLOGICKÉ POMERY.....	26
2.2.6 FLÓRA A FAUNA	28
2.2.7 SÚČASNÁ KRAJINNÁ ŠTRUKTÚRA	30
2.3 OCHRANA PRÍRODY A ŽIVOTNÉ PROSTREDIE.....	35
2.3.1 ŽIVOTNÉ PROSTREDIE	35
2.3.2 OVZDUŠIE	35
2.3.3 NATURA 2000	36
2.3.4 ÚZEMNÝ SYSTÉM EKOLOGICKEJ STABILITY.....	37
2.3.5 ENVIRONMENTÁLNA RELIGIONIZÁCIA	37
2.3.6 KVALITA A OCHRANA VÔD	37
2.3.7 ODPADOVÉ HOSPODÁRSTVO.....	38
2.3.8 SEIZMICITA.....	39
2.4 HISTORICKÉ A KULTÚRNE ZDROJE	40
2.4.1 KULTÚRNE A HISTORICKÉ PAMIATKY	45
2.4.2 OSOBNOSTI A RODÁCI	48
2.4.3 KLUBY, SPOLKY, ZDRUŽENIA.....	49
2.4.4 SPOLOČENSKÉ AKTIVITY A AKCIE	51
2.5 ĽUDSKÉ ZDROJE.....	54
2.5.1 DEMOGRAFIA.....	54
2.5.2 MIGRAČNÝ POHYB OBYVATEĽSTVA 2014.....	58

2.5.3	PRIRODZENÝ POHYB OBYVATEĽSTVA	59
2.5.4	VIEROVYZNANIE	60
2.5.5	NÁRODNOSTNÉ ZLOŽENIE	63
2.5.6	VZDELANIE	64
2.6	MATERIÁLNE A FINANČNÉ ZDROJE	65
2.6.1	BÝVANIE	65
2.6.2	ZÁKLADNÁ INFRAŠTRUKTÚRA.....	66
2.6.2.1	DOPRAVA.....	66
2.6.2.2	ENERGETIKA	67
2.6.2.3	TELEKOMUNIKÁCIE A INFORMAČNÉ SIETE	68
2.6.3	OBČIANSKA A SOCIÁLNA INFRAŠTRUKTÚRA.....	68
2.6.4	ŠKOLSTVO A VZDELÁVANIE	69
2.6.5	KULTÚRA A OSVETA	70
2.6.6	ZARIADENIA PRE REKREÁCIU	70
2.6.7	ADMINISTRATÍVA A VEREJNÁ SPRÁVA	70
2.7	EKONOMICKÉ VYUŽÍVANIE ZDROJOV	73
2.7.1	PRIMÁRNY SEKTOR	74
2.7.2	SEKUNDÁRNY SEKTOR	75
2.7.3	TERCIÁLNY SEKTOR	76
2.7.4	KVARTIÁLNY SEKTOR.....	77
2.8	TRH PRÁCE.....	77
2.8.1	ZAMESTNANOSŤ	77
2.8.2	NEZAMESTNANOSŤ.....	78
2.9	VONKAJŠIE PROSTREDIE	82
2.10	VÍZIA MIKROREGIÓNU	83
2.11	ANALÝZA SITUÁCIE V MIKROREGIÓNE.....	85
2.11.1	SWOT ANALÝZA.....	85
2.11.2	PROBLÉMOVÁ ANALÝZA.....	89
2.11.3	ANALÝZA POTENCIÁLU ÚZEMIA.....	91
3	STRATEGICKÁ ČASŤ PROGRAMU HOSPODÁRSKEHO A SOCIÁLNEHO ROZVOJA MR TURIEC V GEMERI 2015 - 2022	93
3.1	STRATÉGIA ROZVOJA MIKROREGIÓNU	94
3.2	PRIORITNÉ OBLASTI PODPORY	95
3.3	PRIORITNÉ OBLASTI A OPATRENIA	95
3.4	FINANČNÁ NÁROČNOSŤ STRATÉGIE	96

3.5 ZDROJE FINANCOVANIA PHSR.....	98
4 PROGRAMOVÁ ČASŤ PROGRAMU HOSPODÁRSKEHO A SOCIÁLNEHO ROZVOJA MR TURIEC V GEMERI 2015 - 2022.....	99
4.1 PRIORITNÉ OBLASTI, OPATRENIA, INDIKATÍVNE AKTIVITY.....	100
4.2 NÁVÄZNOŠŤ PRIORITNÝCH OBLASTÍ PHSR MR TURIECV GEMERI 2015 – 2022 NAOP 2014 - 2020.....	103
4.3 NÁVÄZNOŠŤ STRATEGICKÝCH OPATRENÍ PHSR MRTURIEC V GEMERI 2015 – 2022 NAOP 2014 - 2020.....	104
5 REALIZAČNÁ ČASŤ PROGRAMU HOSPODÁRSKEHO A SOCIÁLNEHO ROZVOJA MR TURIEC V GEMERI 2015 - 2022.....	109
5.1 MERATEĽNÉ INDIKÁTORY.....	110
5.2 ZABEZPEČENIE PHSR.....	129
5.2.1 FINANČNÉ ZABEZPEČENIE PHSR.....	129
5.2.2 ADMINISTRATÍVNE ZABEZPEČENIE PHSR.....	130
5.2.3 MONITOROVANIE A VYHODNOCOVANIE PHSR.....	130
5.2.4 VYHODNOCOVANIE A SPÔSOB MODIFIKOVANIA PHSR.....	130
6 FINANČNÁ ČASŤ PROGRAMU HOSPODÁRSKEHO A SOCIÁLNEHO ROZVOJA MR TURIEC V GEMERI 2015 - 2022.....	132
6.1 FINANČNÝ PLÁN PROGRAMU.....	133
6.2 PRAVIDLÁ STRATÉGIE FINANCOVANIAŠTRUKTURÁLNYCH FONDÓV A KOHÉZNEHO FONDU PRE PROGRAMOVÉ OBDOBIE 2014 – 2020.....	138
6.3 PRAVIDLÁ FINANCOVANIA PRE PRIJÍMATWĽOV V RÁMCI MENEJ ROZVINUTÝCH REGIÓNOV, CIEĽA EURÓPSKA ÚZEMNÁ SPOLUPRÁCA – CEZHRANIČNEJ SPOLUPRÁCE A PRE PRIJÍMATEĽOV Z KOHÉZNEHO FONDU.....	139
6.4 STRATÉGIA FINANCOVANIA EURÓPSKEHO POĽNOHOSPODÁRSKEHO FONDU PRE ROZVOJ VIDIEKA PRE PROGRAMOVÉ OBDOBIE 2014 – 2020 ..	141
ZÁVER.....	145

ZOZNAM PRÍLOH

- Príloha č. 1 Zoznam členov riadiaceho tímu
- Príloha č. 2 Zoznam informačných zdrojov použitých v PHSR
- Príloha č. 3 Zoznam skratiek použitých v PHSR
- Príloha č. 4 Akčné plány
- Príloha č. 5 Dohoda o partnerstve
- **Príloha č.6 CD s obsahom:**
- Príloha a/ PHSR MR Turiec v Geleri 2015-2022
- Príloha b/ Formulár A4 Evidencia podnikateľských subjektov MR
- Príloha c/ Formulár A5 Evidencia mimovládnych organizácií MR
- Príloha d/ Záznamy z verejných rokovaní k strategickému dokumentu
- Príloha e/ Prezenčné listiny z verejných rokovaní k strategickému dokumentu
- Príloha f/ Fotodokumentácia z verejných rokovaní k strategickému dokumentu
- Príloha g/ Výsledky dotazníkového prieskumu v procese tvorby PHSR Turiec v Geleri
- Príloha h/ Výstupy mapingu rómskych osád MR Turiec v Geleri

- **Osobitná príloha:** Oznámenie o strategickom dokumente „PHSR Turiec v Geleri 2015 – 2022“ podľa zákona č. 24/2006 Z.z o posudzovaní vplyvov na životné prostredie a o zmene a doplnení niektorých zákonov v znení nehorších predpisov



1 ÚVOD PROGRAMU HOSPODÁRSKEHO A SOCIÁLNEHO ROZVOJA MR TURIEC V GEMERI 2015 - 2022

Dôvody a ciele spracovania dokumentu

Dokument s názvom "PROGRAM HOSPODÁRSKEHO A SOCIÁLNEHO ROZVOJA MIKROREGIÓNU Turiec v Gemi na roky 2015 – 2022" je spracovaný ako strednodobý strategický plánovací dokument pre trvalo udržateľný rozvoj územia na základe zákazky mikroregiónu. Účelom Programu hospodárskeho a sociálneho rozvoja (ďalej len PHSR) je vytvorenie rozvojového programu územia, ktorý vyjadruje ekonomické a sociálne záujmy jeho obyvateľov a zároveň je v súlade s prijatými nadradenými koncepciami vyššej úrovne. Cieľom PHSR je spracovanie takého súhrnu cieľov a opatrení, ktoré napomáhajú zabezpečeniu trvalo udržateľného rozvoja územia a ktoré smerujú k uspokojovaniu potrieb súčasnej generácie bez toho, aby ohrozil možnosti uspokojovania potrieb budúcich generácií. Potrebu zabezpečenia PHSR ustanovuje zákon č. 539/2008 Z.z o podpore regionálneho rozvoja, v znení zákona 309/2014 Z.z., ktorý definuje Program hospodárskeho a sociálneho rozvoja obce ako strednodobý programový dokument, obsahujúci analýzu hospodárskeho a sociálneho rozvoja obce, hlavné smery jej vývoja, ustanovenie cieľov, prvoradých potrieb a úloh vo všetkých oblastiach života obce. Súčasťou programu je aj návrh jeho administratívneho a finančného zabezpečenia. Zákon stanovuje aj úlohy, týkajúce sa vypracovania, schvaľovania, zabezpečenia plnenia a pravidelného vyhodnocovania predmetného programového dokumentu. Pri spracovaní programu boli rešpektované zásady regionálnej politiky vlády Slovenskej republiky a princípy regionálnej politiky Európskej únie zakotvené najmä v nariadení Rady (ES) č. 1266/1999 (nariadenie o štrukturálnych fondoch).

Program sociálneho, ekonomického a kultúrneho rozvoja MR Turiec v Gemi je súčasťou sústavy základných dokumentov podpory regionálneho rozvoja v Slovenskej republike. Táto sústava je členená na strategické a programové dokumenty vypracovávané na úrovni štátu, sektorov, samosprávnych krajov, regiónov a obcí a programové dokumenty Európskej únie (pre využitie zdrojov predvstupových a štrukturálnych fondov).

Podpora regionálneho rozvoja sa uskutočňuje v súlade s programovaním na základe:

- **Partnerská dohoda** určuje stratégiu, priority a podmienky SR na využívanie fondov EÚ tak, aby sa dosiahli priority stratégie Európa 2020. Ide teda o základný národný dokument, ktorý zastrešuje všetky operačné programy SR pre nové programové obdobie. Neformálne vyjednávania k príprave Partnerskej dohody a operačným programom Slovenskej republiky na roky 2014-2020 sa začali 25. januára 2013 stretnutím so zástupcami Európskej komisie. Následne sa uskutočnili aj ďalšie neformálne kolá rokovaní, o ktorých bližšie informácie je možné získať na stránkach Úradu vlády ako Centrálného koordinačného orgánu pre fondy EÚ v podmienkach SR.
- **Pozíčný dokument Európskej komisie k Partnerskej dohode a programom SR na roky 2014 - 2020** - pozíčný dokument identifikuje z pohľadu Európskej komisie hlavné rozvojové potreby s možnosťou financovania opatrení v rámci fondov Spoločného strategického rámca EÚ v podmienkach SR. Zároveň tento dokument predstavuje základ pre negociácie s Európskou komisiou k Partnerskej dohode a operačným programom SR na roky 2014-2020.
- **Stratégia financovania Európskych štrukturálnych a investičných fondov pre programové obdobie 2014 - 2020**
- **Integrovaný regionálny operačný program „IROP“** - predstavuje programový dokument SR pre programové obdobie 2014 – 2020, ktorého globálnym cieľom je: prispieť k zlepšeniu kvality života a zabezpečiť udržateľné poskytovanie verejných služieb s dopadom na vyvážený a udržateľný územný rozvoj, hospodársku, územnú a sociálnu súdržnosť regiónov, miest a obcí.

- Sektorový operačný program, ktorý je strednodobý dokument vypracovaný pre vopred určené sektory.
- Program hospodárskeho rozvoja a sociálneho rozvoja samosprávneho kraja (PHSR BBSK), ktorý je strednodobý programový dokument, je v súlade s cieľmi a prvoradými potrebami ustanovenými v národnom pláne a s podkladom na vypracovanie príslušného regionálneho operačného programu. Jeho vypracovanie zabezpečuje samosprávny kraj.
- Program hospodárskeho a sociálneho rozvoja MR ktorý je strednodobý programový dokument spracovaný na úrovni MR
- Koncepcia územného rozvoja Slovenska 2001, aktualizácia 2010
- Národný program reforiem, máj 2012
- Návrh základných princípov na prípravu Partnerskej dohody Slovenskej republiky na programové obdobie 2014 – 2020.
- Stratégia rozvoja dopravy SR do roku 2020, 2010
- Program odpadového hospodárstva na roky 2011 – 2015
- Stratégia Slovenskej republiky pre integráciu Rómov do roku 2020
- Revidovaný národný akčný plán Dekády začleňovania rómskej populácie 2005 - 2015 na roky 2011 – 2015
- 2. etapa Programu podpory zdravia znevýhodnených komunit na Slovensku na roky 2009 – 2015
- Koncepcia výchovy a vzdelávania rómskych detí a žiakov vrátane rozvoja stredoškolského a vysokoškolského vzdelávania

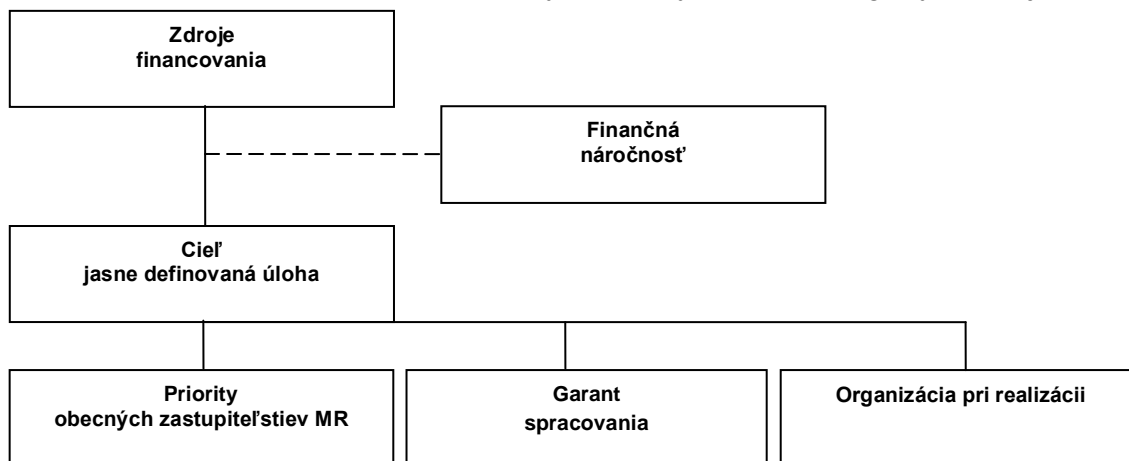
Programové dokumenty Európskej únie pre využitie štrukturálnych fondov tvoria:

- Stratégia EÚ 2020 - cieľ: konkurencieschopnosť, zamestnanosť a hospodársky rast.
- Spoločný strategický rámec EK, marec 2012.
- Nariadenia EK (Všeobecné nariadenie, nariadenie k fondom).
- CENTROPE – Správa o regionálnom rozvoji, 2012.
- CENTROPE – Nástroj na hodnotenie potrieb infraštruktúry – podpora konkurencieschopného regionálneho rozvoja (INAT).
- CENTROPE – Stratégia ľudského kapitálu.
- CENTROPE – Stratégia v oblasti vedomostného regiónu,
- CENTROPE – Stratégia v oblasti priestorovej integrácie a Akčný plán 2013+.
- CENTROPE – Stratégia v oblasti kultúry a cestovného ruchu 2013+.
- Národný (regionálny) rozvojový plán (RDP – Regional Development Plan), ktorý je hlavným dokumentom pre vyjednanie podpory zo Štrukturálnych fondov Európskej únie.
- Rámec podpory spoločenstva (CSF – Community Support Framework), ktorý bude vytvorený na základe Národného rozvojového plánu v spolupráci s Európskou komisiou, je hlavným dokumentom vymedzujúcim poskytnutie podpory zo štrukturálnych fondov Európskej únie.
- Sektorové operačné programy (SOP – Sectoral Operation Programme), ako taktické dokumenty vytvorené na úrovni ministerstiev, ktoré rozpracovávajú problémové celky stratégií majúci plošný (celoštátny) charakter, pre ktoré bude žiadané spolufinancovanie zo zdrojov Európskej únie.
- Regionálne operačné programy (ROP – Regional Operation Programme), ako taktické dokumenty, ktoré budú spracované na úrovni regiónov NUTS II a rozpracovávajú tie problémové celky stratégií, pre ktoré bude žiadané spolufinancovanie zo zdrojov Európskej únie.
- Strategické usmernenia Spoločenstva (SUS) – ROP odráža 1 usmernenie SUS t.j. „urobiť Európu a jej regióny atraktívnejším priestorom pre investície a prácu“, a súčasne 3 usmernenie SUS t.j., vytvorenie väčšieho množstva a kvalitnejších pracovných miest“ .

Jednotlivé strategické dokumenty sú vypracovávané vo vzájomnej nadväznosti a postupnosti.

Implementácia

Implementácia Programu hospodárskeho a sociálneho rozvoja MR Turiec v Gemi je zložitý a náročný proces. Za jeho realizáciu so zabezpečením všetkých väzieb na strategické a programové dokumenty SR a EÚ budú zodpovední predstavitelia samosprávy obcí MR Turiec v Gemi. Návrh spôsobu implementácie bude treba dopĺňať v súlade s organizačnou štruktúrou samosprávneho úradu, jeho kompetenciami v nadväznosti na vývoj v oblasti legislatívy, predovšetkým v oblasti nakladania s finančnými prostriedkami. Pri posudzovaní jednotlivých projektov sme použili procesnú analýzu, ktorej hlavným cieľom bolo analyzovať proces premeny vstupov pomocou použitia súboru finančných, ľudských a technologických zdrojov.



Finančné zabezpečenie

V zmysle zákona č. 539/2008 Z. z. o podpore regionálneho rozvoja v znení zákona 309/2014 Z.z., sa financovanie regionálneho rozvoja realizuje na troch úrovniach: Na mikroregionálnej úrovni je možné rozvojové aktivity financovať jedine združením zdrojov nižšej úrovne, čiže obcí. Samosprávy nemajú spoločný zdroj financovania. V súčasnej situácii je možné rozvojové aktivity financovať buď z rozpočtov jednotlivých obcí v prípade individuálnych projektov alebo združením financií viacerých obcí v prípade spoločných projektov. V prípade financovania projektov majúci význam v kontexte priorít celého kraja zohráva významnú úlohu Banskobystrický samosprávny kraj a financovanie inštitúcií v jeho zriaďovateľskej kompetencii. Ďalšími doplnkovými zdrojmi, ktoré možno definovať na úrovni jednotlivých aktivít sú predovšetkým štrukturálne fondy EÚ. Ich využitie v rámci jednotlivých aktivít je možné stanoviť len indikatívne bez určenia výšky požadovanej podpory s cieľom prispieť ku koordinácii realizácie rozvojových aktivít.

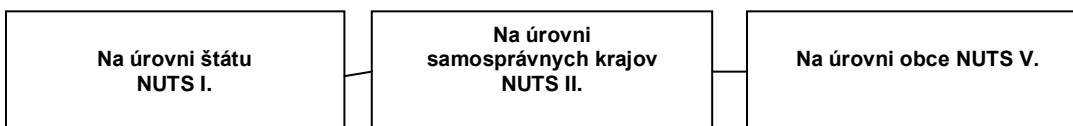
Pri zostavovaní finančného plánu a zaisťovaní finančnej podpory je potrebné zamerať sa na tie opatrenia, ktoré sú nedostatočne podporované zo štátneho rozpočtu, alebo nie sú podporované vôbec.

Pri zabezpečovaní základných potrieb občanov postupuje samospráva podľa zákona číslo 369/1990 Z.z. O obecnom zriadení a v zmysle zákona č. 138/1991 Zb. O majetku obcí v znení neskorších predpisov.

Na plnenie svojich úloh majú obce okrem finančných prostriedkov poukázaných od štátu v rámci delimitácie k dispozícii nasledovné financie: príjmy z miestnych daní a poplatkov, zdroje Štrukturálnych fondov Európskej únie v rámci programovacieho obdobia 2014 - 2020.

Zdroje a dokumenty

V súlade so snahou Slovenskej republiky o znižovanie rozdielov na úrovni rozvoja jednotlivých regiónov boli východiskom pri príprave Programu hospodárskeho a sociálneho rozvoja MR Turiec v Geleri nasledovné strategické dokumenty:



Podporné materiály

Pri vypracovaní Programu hospodárskeho a sociálneho rozvoja MR Turiec v Geleri boli použité aj prognostické údaje vypracované Ministerstvom výstavby a regionálneho rozvoja SR. Hlavnou úlohou prognostických údajov je podporiť vypracovanie tohto programu a zabezpečiť tým zvýšenie efektívnosti procesov strategického plánovania a kvality tohto dokumentu. Toto zabezpečenie je dané prepojením Systému strednodobého výhľadu hospodárskeho a sociálneho vývoja a vecnej roviny strategického plánovania.

MR Turiec v Geleri má nasledovné možnosti čerpania mimorozpočtových zdrojov na dosahovanie svojich cieľov a priorít v zmysle stanovených tematických cieľov stratégie Európa 2020 a prioritných oblastí pozičného dokumentu:

- **Partnerská dohoda** (ďalej len „PD“), ako obdoba súčasného Národného strategického referenčného rámca, obsahuje záväzky členského štátu, že pridelené alokácie pre politiku súdržnosti EÚ sa využijú na implementáciu stratégie Európa 2020. Partnerská dohoda obsahuje aj návrh operačných programov.
- **Operačné programy** (ďalej len „OP“) sú hlavným riadiacim nástrojom pre využívanie fondov EÚ. Na zabezpečenie naplnenia cieľov stratégie Európa 2020 vypracovala EK tzv. „kondicionality“, t.j. podmienky, ktoré musia členské štáty splniť, jednak sú to podmienky ex ante, ktoré musia byť zavedené pred poskytnutím prostriedkov z fondov, ako aj podmienky ex post, podľa ktorých bude uvoľnenie dodatočných prostriedkov z fondov závisieť na výkonnosti a dosahovaní cieľov stratégie Európa 2020.

Tematické ciele v súlade so stratégiou Európa 2020:

- posilnenie výskumu, technologického rozvoja a inovácií
- zlepšenie prístupu k informáciám a komunikačným technológiám a zlepšenie ich využívania a kvality
- zvýšenie konkurencieschopnosti malých a stredných podnikov a poľnohospodárskeho sektora (v prípade EPFRV) a sektora rybného hospodárstva a akvakultúry (v prípade EFNRH)
- podpora prechodu na nízkouhlíkové hospodárstvo vo všetkých sektoroch
- podpora prispôsobovania sa zmenám klímy, predchádzania a riadenia rizík
- ochrana životného prostredia a presadzovanie efektívneho využívania zdrojov
- podpora udržateľnej dopravy a odstraňovanie prekážok v kľúčových sieťových infraštruktúrach
- podpora zamestnanosti a mobility pracovnej sily
- podpora sociálneho začlenenia a boj proti chudobe
- investovanie do vzdelania, zručností a celoživotného vzdelávania
- zvyšovanie inštitucionálnych kapacít a efektivity verejnej správy

Pozičný dokument definuje nasledujúce prioritné oblasti:

- podnikateľské prostredie priaznivé pre inovácie
- infraštruktúra pre hospodársky rast a zamestnanosť
- rozvoj ľudského kapitálu a zlepšenie účasti na trhu práce
- trvalo udržateľné a efektívne využívanie prírodných zdrojov moderná a profesionálna verejná správa

Priority stanovené v Pozičnom dokumente boli použité ako podklad pre prípravu najdôležitejších strategických dokumentov SR pre čerpanie fondov EÚ: Partnerskej dohody a operačných programov.

Štruktúra operačných programov

P.č.	Operačné programy	Riadiaci orgán	Sprostredkovateľský orgán pod riadiacim orgánom	Tematický cieľ / Investičná priorita	Fond EÚ
1	Výskum a inovácie (Val)	MŠVVŠ SR		1a, 10	EFRR, ESF
			MH SR	1b, 3	
2	Integrovaná infraštruktúra (II)	MDVRR SR	MF SR	2	KF, EFRR
				7a,b,c,d	
3	Ľudské zdroje (LZ)	MPSVR SR	MV SR	9	EFRR, ESF
				8,9,10,	
			MZ SR	9a	
4	Kvalita životného prostredia (KŽP)	MŽP SR	MDVRR SR	4c	KF, EFRR
			MH SR	4,7e	
				4,5,6,	
			MV SR	5b	
5	Integrovaný ROP (IROP)	MPaRV SR	MK SR	6c	ESF, EFRR
			VÚC	5,6,7,9,10	
				5,6,7,9,10,	
6	Efektívna verejná správa (EVS)	MV SR		11	EFRR, ESF
7	Technická pomoc (TP)	ÚV SR		11	EFRR
8	Rozvoj vidieka	MPaRV SR			EPFRV
9	Rybné hospodárstvo	MPaRV SR			EFNRH
10	Európska územná spolupráca	RO budú určené zo strany EK			EFRR
11	Interact, Urban	RO budú určené zo strany EK			EFRR

Priority operačných programov:

IROP Integrovaný regionálny operačný program

- **Prioritná os č. 1:** Bezpečná a ekologická doprava v regiónoch
- **Investičná priorita 1.1:** Posilnenie regionálnej mobility prostredníctvom prepojenia sekundárnych a terciárnych uzlov s infraštruktúrou TEN-T
- **Investičná priorita 1.2:** Rozvoj ekologicky priaznivých a nízkouhlíkových dopravných systémov
- **Prioritná os č. 2:** Ľahší prístup k efektívnym a kvalitnejším verejným službám
- **Investičná priorita 2.1:** Investovanie do sociálnej infraštruktúry, ktoré prispieva k národnému, regionálnemu a miestnemu rozvoju, a prechodu z inštitucionálnych služieb na komunitné

- **Investičná priorita 2.2:** Investovanie do vzdelávania, zručností a celoživotného vzdelávania prostredníctvom rozvoja infraštruktúry vzdelávania a odbornej prípravy
- **Prioritná os č.3:** Konkurencieschopné a atraktívne regióny pre podnikanie a zamestnanosť
- **Investičná priorita 3.1:** Podpora fyzickej, ekonomickej a sociálnej regenerácie zanedbaných mestských a vidieckych komunít a území
- **Investičná priorita 3.2:** Ochrana, propagácia a rozvoj kultúrneho a prírodného dedičstva
- **Prioritná os č. 4:** Bratislavský kraj
- **Prioritná os č. 5:** Technická pomoc

IROP je realizovaný prostredníctvom integrovaných územných stratégií, ktoré na úrovni NUTS2 zafinancujú prioritné projektové zámery v regióne. Cieľom je dosiahnutie čo najväčších synergických efektov preinvestovaných finančných prostriedkov a predchádzanie negatívnym účinkom nekoordinovaného plánovania v ohraničenom území.

OP Kvalita životného prostredia

- **Prioritná os 1:** Udržateľné využívanie prírodných zdrojov prostredníctvom rozvoja environmentálnej infraštruktúry
- **Investičná priorita 1:** Riešenie významných potrieb investícií do sektora odpadu s cieľom splniť požiadavky environmentálneho acquis
- **Investičná priorita 2:** riešenie významných potrieb investícií do sektora vodného hospodárstva s cieľom splniť požiadavky environmentálneho acquis
- **Investičná priorita 3:** ochrana a obnova biologickej diverzity, ochrana pôdy a obnova a propagácia ekosystémových služieb vrátane Natura 2000 a zelených infraštruktúr
- **Investičná priorita 4:** opatrenia na zlepšenie obecného prostredia, regeneráciu opustených priemyselných lokalít a zníženie znečistenia ovzdušia
- **Prioritná os 2:** Adaptácia na nepriaznivé dôsledky zmeny klímy so zameraním na ochranu pred povodňami, riadenie a prevenciu súvisiacich rizík
- **Investičná priorita 1:** Podpora vyhradených investícií na prispôsobenie sa zmene klímy
- **Investičná priorita 2:** Propagácia investícií nariadenie osobitných rizík, zabezpečenie odolnosti proti katastrofám a vyvíjanie systémov zvládania katastrof
- **Prioritná os 3:** Energeticky efektívnejšie nízkouhlíkové hospodárstvo
- **Investičná priorita 1:** Podpora výroby a distribúcie energie z obnoviteľných zdrojov
- **Investičná priorita 2:** Podpora energetickej efektívnosti a využitia energie z obnoviteľných zdrojov v podnikoch
- **Investičná priorita 3:** Podpora energetickej efektívnosti a využitia energie z obnoviteľných zdrojov vo verejných infraštruktúrach, vrátane využitia vo verejných budovách a v sektore bývania
- **Investičná priorita 4:** Vývoj a zavedenie inteligentných distribučných systémov s nízkymi a strednými úrovňami napätia
- **Investičná priorita 5:** Podpora nízkouhlíkových stratégií pre všetky typy území, zvlášť mestských oblastí, vrátane podpory trvalo udržateľnej mestskej mobility a zmiernenie relevantných adaptačných opatrení
- **Investičná priorita 6:** Podpora využitia vysokoúčinnnej kombinovanej výroby elektriny a tepla založenej na dopyte po využiteľnom teple
- **Prioritná os 4:** Technická pomoc

OP Výskum a inovácie

- **Prioritná os 1:** Výskum a vývoj pre potreby inovácií
- **Investičná priorita 1.1:** Rozšírenie výskumnej a inovačnej infraštruktúry (výskum a inovácia) a kapacít na rozvoj excelentnosti v oblasti výskumu a inovácií a podpora kompetenčných centier, najmä európskeho záujmu
- **Investičná priorita 1.2:** Podpora podnikateľských investícií do inovácií a výskumu, tvorba prepojenia a synergie medzi podnikmi vedeckovýskumnými centrami a vyšším vzdelávaním obzvlášť vo vývoji produktov a služieb, prenosu technológií, sociálnej inovácie a aplikácie verejných služieb, stimulácie dopytu, vytvárania sietí, klastrov a otvorenej inovácie prostredníctvom inteligentnej špecializácie, podpora technologického a aplikovaného výskumu, pilotných projektov a aktivít skorého overovania výrobkov, vyspelých výrobných kapacít a prvovýroby v kľúčových technológiách a šírenie všestranne využiteľných technológií
- **Prioritná os 2:** Podnikateľské prostredie priaznivé pre inovácie
- **Investičná priorita 2.1:** Podpora investovania do inovácií a výskumu, tvorba prepojenia a synergie medzi podnikmi vedeckovýskumnými centrami a vyšším vzdelávaním obzvlášť vo vývoji produktov a služieb, prenosu technológií, sociálnej inovácie a aplikácie verejných služieb, stimulácie dopytu, vytvárania sietí, zoskupení (klastrov) a otvorenej inovácie prostredníctvom inteligentnej špecializácie, podpora technologického a aplikovaného výskumu, pilotných projektov a aktivít skorého overovania výrobkov, vyspelých výrobných kapacít a prvovýroby v kľúčových technológiách
- **Investičná priorita 2.2:** Podpora podnikania, najmä prostredníctvom uľahčenia využívania nových nápadov v hospodárstve a podpora zakladania nových firiem vrátane podnikateľských inkubátorov
- **Investičná priorita 2.3:** Vývoj a zavedenie nových obchodných modelov MSP, najmä v rámci internacionalizácie
- **Investičná priorita 2.4:** Podpora tvorby a rozšírenia pokročilých kapacít pre rozvoj výrobkov a služieb
- **Investičná priorita 2.5:** Podpora kapacity MSP a cieľom zapojenia do rastu a inovácií
- **Investičná priorita 2.6:** Podpora výskumu, vývoja a osvojenia nízkouhlíkových technológií
- **Technická pomoc**

OP INTEGROVANÁ INFRAŠTRUKTÚRA

OP ĽUDSKÉ ZDROJE

Program rozvoja vidieka

Projektové opatrenia (realizácia bude zabezpečovaná cez individuálne projekty žiadateľov):

- Prenos znalostí a informačné akcie (čl. 15)
- Poradenské služby (čl. 16)
- Investície do hmotného majetku (čl. 18)
- Obnova poľnohospodárskeho potenciálu – prevencia (čl. 19)
- Podpora mladých farmárov, malých fariem a podnikania (čl. 20)
- Základné služby a obnova dedín vo vidieckych oblastiach (čl. 21)
- Prevencia a odstraňovanie škôd v lesoch (čl. 25)
- Investície do nových lesných technológií (čl. 27)
- Spolupráca (čl. 36)
- LEADER (čl. 42-45)

Neprojektové opatrenia (realizácia bude zabezpečovaná cez národné projekty):

- Platby pre oblasti s prírodnými alebo inými osobitnými obmedzeniami (LFA)
- Agroenvironmentálne operácie súvisiace s klímou
- Ekologické poľnohospodárstvo
- Platby za životné podmienky zvierat
- Platby Natura 2000

ŠVAJČIARSKY FINANČNÝ MECHANIZMUS

LIFE LONG PROGRAMME

DOTAČNÝ SYSTÉM MINISTERSTVA KULTÚRY SR 2012

DOTÁCIE MINISTERSTVA ŠKOLSTVA, VEDY, VÝSKUMU A ŠPORTU SR

DOTÁCIE MINISTERSTVA PRÁCE, SOCIÁLNYCH VECÍ A RODINY SR

DOTÁCIE MINISTERSTVA DOPRAVY, VÝSTAVBY A REGIONÁLNEHO ROZVOJA SR

EKOFOND

ENVIRONMENTÁLNY FOND

- **Oblasť: Ochrana ovzdušia a ozónovej vrstvy Zeme**
 - Podpora výroby tepla a teplej úžitkovej vody prostredníctvom využívania nízkoemisných zdrojov
 - Podpora výroby tepla a teplej úžitkovej vody a elektrickej energie prostredníctvom využívania obnoviteľných zdrojov
 - Podpora projektov zameraných na zlepšenie kvality ovzdušia
- **Oblasť: Ochrana a využívanie vôd**
 - Čistiare odpadových vôd a verejné kanalizácie
 - Vodovody
 - Protipovodňová ochrana - Opatrenia na vodnom toku
 - Protipovodňová ochrana - Opatrenia mimo vodného toku
- **Oblasť: Rozvoj odpadového hospodárstva**
 - Uzavretie a rekultivácia skládok
 - Separácia a zhodnocovanie biologicky rozložiteľných odpadov
 - Zavedenie separovaného zberu v obciach, vybudovanie zberných dvorov a dotriedňovacích zariadení
- **Oblasť: Ochrana prírody a krajiny**
 - Ochrana prírody a krajiny
- **Oblasť: Environmentálna výchova, vzdelávanie a propagácia**
 - Environmentálna výchova, vzdelávanie a propagácia
- **Oblasť: Prieskum, výskum a vývoj zameraný na zisťovanie a zlepšenie stavu životného prostredia**
 - Prieskum, výskum a vývoj zameraný na zisťovanie a zlepšenie stavu životného prostredia
- **Oblasť: Zelená investičná schéma**

RECYKLAČNÝ FOND

WORLD MONUMENTS FUND (SVETOVÝ PAMIATKOVÝ FOND)

NADÁCIA SPP

NADÁCIA ORANGE

NADÁCIA EKOPOLIS

GREENWAYS

PRIESTORY

POHODA ZA MESTOM

ZELENÉ OÁZY

NADÁCIA PONTIS

GRANTOVÝ PROGRAM TESCO PRE ZDRAVŠIE MESTÁ

Harmonogram spracovania PHSR

Harmonogram spracovania PHSR												
Termin	I	II	III	IV	V	VI	VII	VIII	IX	X	XI	XII
Úvod					X	X						
Analytická časť						X	X					
Strategická časť								X				
Programová časť									X			
Realizačná časť										X		
Finančná časť											X	
Záver												X

Metodológia tvorby dokumentu

Programové a strategické plánovanie je metóda používaná na koordináciu jednotlivých činností, ktoré súvisia s plánovaním, realizáciou a vyhodnocovaním aktivít. Proces strategického plánovania predstavuje súbor navzájom súvisiacich činností, ktoré sú riadené tak, aby viedli k naplneniu určených a logicky na seba navzájom súvisiacich výstupov. Začína sa mapovaním územia, následnou analýzou, pokračuje definovaním cieľov, formulovaním programovej časti a spracovaním návrhu procesu implementácie stratégie.

Tento dokument je vytvorený na princípoch využitia participatívnych metód a odráža potreby spolupráce obcí a občanov v území. Analytická časť plánu je spracovaná na základe informácií a údajov zhromaždených riešiteľskou organizáciou zo spracovaných údajov obcí, z odbornej literatúry, internetu a údajov poskytnutých predstaviteľmi samospráv.

Strategická a programová časť je spracovaná na základe vzájomnej korelácie výstupov spracovaných PHSR jednotlivých obcí, PHSR BB kraja a potrieb a požiadaviek zástupcov mikroregiónu.

Metódy zapojenia verejnosti do prípravy PHSR

Metóda	Informovanie verejnosti	Získavanie názorov verejnosti	Zohľadnenie názorov verejnosti
Verejné informačné tabule	XXX	X	X
Internetové stránky – vrátane verejných pripomienok tzv. chatrooms; sociálne siete	XXX	XXX	XXX
Verejné stretnutia	XXX	XXX	XXX
Návšteva v dotknutom území	XXX	XXX	XXX
Dotazník pre záujmové skupiny	XXX	XXX	XXX
Dotazník pre širokú verejnosť	XXX	XXX	XXX
Rokovanie za prítomnosti moderátora/facilitátora	XXX	XXX	XXX

Zoznam analyzovaných koncepčných dokumentov

Zoznam analyzovaných koncepčných dokumentov			
Názov dokumentu	Platnosť dokumentu	Úroveň dokumentu	Zdroj
Stratégia Európa 2020	2020	európska	www.mindop.sk
Národná stratégia regionálneho rozvoja SR (NSRR)	2030	národná	www.mindop.sk
Koncepcia územného rozvoja Slovenska 2001 – záväzná časť v znení KURS 2011	2030	národná	www.mindop.sk
Metodika na vypracovanie PHSR	2014 – 2020	národná	www.mindop.sk
Program hospodárskeho, sociálneho a kultúrneho rozvoja BBSK 2007-2013	2013	regionálna	www.vucbb.sk
Územný plán VÚC BBSK a Územný plán VÚC BBSK - zmeny a doplnky 2014	2015	regionálna	www.vucbb.sk
Plán rozvoja verejných vodovodov a verejných kanalizácií Banskobystrického samosprávneho kraja	2015	regionálna	www.vucbb.sk
Program odpadového hospodárstva Banskobystrického kraja	2015– 2023	regionálna	www.minv.sk
Správa o napĺňaní priorít a cieľov Národnej stratégie regionálneho rozvoja Banskobystrického kraja	2014	regionálna	www.mindop.sk



2 ANALYTICKÁ ČASŤ PROGRAMU HOSPODÁRSKEHO A SOCIÁLNEHO ROZVOJA MR TURIEC V GEMERI 2015 - 2022

2.1 ZÁKLADNÁ CHARAKTERISTIKA MIKROREGIÓNU

Analytická časť PHSR obsahuje analýzu vnútorného prostredia na základe overeného súboru kvantitatívnych a kvalitatívnych dát (ďalej len „dátová základňa“) podľa jednotlivých oblastí vrátane finančnej a hospodárskej situácie, identifikáciu hlavných vonkajších faktorov rozvoja územia (výber hlavných faktorov), analýzu vplyvu vonkajšieho prostredia na vývoj situácie v území, analýzu silných a slabých stránok, príležitostí a ohrození pre rast a rozvoj územia, posúdenie hlavných faktorov a disparít rozvoja územia.

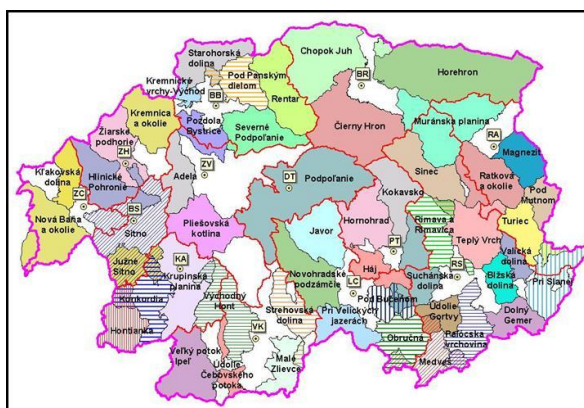
Komplexná analýza súčasného stavu územia je zostavená na základe informácií získaných z relevantných zdrojov, t.j. štatistických databáz (ŠÚ SR, Infostat ...), výsledkov prieskumov, komunikácie so zamestnancami obecných úradov MR Turiec v Gemi, zástupcami strategických partnerov a občianskeho sektora.

Zoznam použitých kvantitatívnych a kvalitatívnych dát		
Oblasť dát /téma	Zdroj dát	Webová stránka
Demografia	Štatistický úrad SR Inštitút informatiky a štatistiky	www.slovakstatistics.sk www.infostat.sk
Bývanie	Štatistický úrad SR Inštitút informatiky a štatistiky	www.slovakstatistics.sk www.infostat.sk
Školstvo a vzdelávanie	Štatistický úrad SR Ústav informácií a prognóz	www.slovakstatistics.sk www.uips.sk
Zdravotníctvo	Národné centrum zdravotníckych informácií	www.nczisk.sk
Sociálna starostlivosť	Úrad práce, sociálnych vecí a rodiny SR Ministerstvo vnútra SR	www.upsvar.sk www.minv.sk
Ekonomická situácia	Štatistický úrad SR Slovenská agentúra pre rozvoj investícií a obchodu Finančná správa SR	www.slovakstatistics.sk www.sario.sk www.intrastat.financnasprava.sk
Životné prostredie	Slovenský hydrometeorologický ústav Slovenská agentúra životného prostredia	www.shmu.sk www.enviroportal.sk

Zdroj: vlastné spracovanie

Základné informácie

MR Turiec v Gemi sa nachádza v strede južnej časti stredného Slovenska. Je súčasťou Banskobystrického samosprávneho kraja. Mikroregión Turiec v Gemi sa nachádza v okrese Revúca a tvoria ho obce Držkovce, Gemi, Gemerská Ves, Leváre, Levkuška, Otročok, Polina, Rašice, Skerešovo, Višňové a Žiar. Rozloha mikroregiónu je 11 724 ha. Historicky je súčasťou regiónu Gemi, časť Južný Gemi a z hľadiska vnútorného členenia BB kraja patrí do vidieckeho subregiónu Gemi – Malohont. Hranice mikroregiónu susedia na východe s územím Košického raja – okres Rožňava, celá juhovýchodná hranica mikroregiónu je tvorená MR pri Slanej, na západe susedí s Mikroregiónom Valická Dolina.



Základné údaje mikroregiónu:

Názov: Mikroregión Turiec v Gemeri
Sídlo: Otročok 35, 982 62 Otročok
Názov kraja: Banskobystrický
Okres: Revúca
Dátum zápisu: 4.2.2000
IČO: 35998768
Rozloha: 11 724 ha
Počet obyvateľov: 3 766
Najvyšší bod: v chotári obce Skerešovo 474 m. n. m.
Najnižší bod: v chotári obce Gemer v severnej a severozápadnej pahorkatine a poriečnej roviny 175m n. m.

Názov obce	Iný názov	Okres	PSČ/ Pošta	ŠÚJ	Rozloha	Prvá písomná zmienka	Počet obyvateľov k 31. 12. 2014
Držkovce	Deresk)	Revúca	982 62, Gemerská Ves	SK0328 514675	2069 ha	1243	572
Gemer	Sajógómör	Revúca	982 61 Gemer	SK0328 514721	1797 ha	1198	894
Gemerská Ves	Gömörfalva	Revúca	982 62 Gemerská Ves	SK0328 514756	1771 ha	1266	962
Leváre	Lévárt	Revúca	982 62 Gemerská Ves	SK0328 515574	745 ha	1427	94
Levkuška	Lökösháza	Revúca	982 62 Gemerská Ves	SK0328 515159	364 ha	1294	236
Otročok	Otrokocs	Revúca	982 62 Gemerská Ves	SK0328 515256	538 ha	1274	319
Polina	Alsófalva)	Revúca	982 63 Skerešovo	SK0328 515311	909 ha	1325	120
Rašice	Felsőrás)	Revúca	982 62 Gemerská Ves	SK0328 515361	911 ha	1334	112
Skerešovo	Szkáros	Revúca	982 63 Skerešovo	SK0328 515523	1291 ha	1234	245
Višňové	Visnyó	Revúca	982 63 Skerešovo	SK0328 515761	829 ha	1296	64
Žiar	Zsór	Revúca	982 01 Tornaľa	SK0328 515833	500 ha	1324	148

Zdroj: Štatistický úrad SR (ŠÚ SR), www.e-obce.sk/

2.1.1 ŠIRŠIE ÚZEMNÉ VZŤAHY

Miestnym ťažiskom osídlenia pre mikroregión je mesto Tornaľa ako centrum mikroregionálnej úrovne a Revúca ako okresné mesto. Väzby riešeného územia smerujú do okresného mesta Revúca, do mesta Tornaľa ako centra mikroregionálnej úrovne, mesta Rimavská Sobota ako sídla bývalého okresného významu a do Banskej Bystrice sídla krajského významu. Sídlo Rimavská Sobota tvorí v štruktúre osídlenia Slovenska centrum osídlenia nadregionálneho významu. Je prepojené zvolensko-juhoslovenskou sídelnou rozvojovou osou (Zvolen - Lučenec - Rimavská Sobota - Tornaľa - Rožňava), s ťažiskom celoštátneho významu Banská Bystrica – Zvolen, ktorá zároveň zabezpečuje širšie dopravné väzby. Z pohľadu európskej dopravnej siete je najbližšou cestnou trasou severojužná trasa triedy „B“ - E 571 (Rakúsko -) Bratislava – Zvolen – Košice (- Ukrajina), ktorá vedie južnou hranicou územia mikroregiónu v a dostupnou je trasa pomocnej triedy „A“ - E 77 Pskov - Riga - Siauliai - Tolpaki - Kaliningrad ... Gdaňsk - Elbląg - Varšava - Radom - Krakov - Trstená - Ružomberok - Zvolen – Budapešť. Na železnicu je riešené územie dostupné tzv. „južnou trasou“ I. kategórie č.160 Nové Zámky - Palárikovo - Šurany - Levice - Kozárovce - Zvolen - Lučenec - Lenartovce - Rožňava - Košice, ktorá tvorí železničnú kostru Banskobystrického kraja a prechádza osou mikroregiónu. Táto trať nie je zaradená do hlavnej európskej siete. Významná je poloha mikroregiónu vzhľadom na prepojenie sever – juh a spojenie Slovenska s Maďarskom vďaka hraničnému (cestnému aj železničnému) prechodu Kráľ – Bánréve.

Obec	Vzdialenosť v km okresné mesto Revúca	Vzdialenosť v km mesto Tornaľa	Vzdialenosť v km bývalé okresné mesto Rimavská Sobota	Vzdialenosť v km krajské mesto Banská Bystrica	Vzdialenosť v km k hraničnému (cestnému aj železničnému) prechodu Kráľ - Bánréve
Držkovce	29 km	18 km	40 km	120 km	28 km
Gemer	41 km	4,5 km	28 km	127 km	14 km
Gemerská Ves	31 km	9 km	31 km	122 km	19 km
Leváre	34 km	14 km	36 km	125 km	24 km
Levkuška	34 km	7,8 km	31 km	128 km	18 km
Otročok	35 km	5,7 km	29 km	126 km	16 km
Polina	36 km	14,8 km	38 km	121 km	25 km
Rašice	38 km	11 km	35 km	131 km	21 km
Skerešovo	37 km	16 km	37 km	120 km	26 km
Višňové	39 km	18 km	34 km	117 km	29 km
Žiar	36 km	5 km	28 km	126 km	15 km

Zdroj :www.sodbtn.sk/obce/obec_obec.php

2.1.2 STAV ÚZEMNO PLÁNOVACEJ DOKUMENTÁCIE

Na riešené územie nie je spracovaných veľa dokumentov, ktoré sa zaoberajú jeho trvalo udržateľným rozvojom. Medzi aktuálne patrí:

Koncepcia územného rozvoja Slovenska ako územnoplánovacia dokumentácia celoštátneho významu rieši nadradené rozvojové osi, hierarchiu sídiel, životné prostredie, nadradené systémy sociálnej a technickej infraštruktúry.

Územný plán veľkého územného celku Banskobystrický kraj v znení zmien a doplnkov 2004,2007,2009 a 2014. Závazná časť vyhlásená VZN BBSK č. 27/2014 zo dňa 5.12.2014. Územný plán VÚC Banskobystrického kraja rieši rozvoj územia podrobnejšie. V tomto dokumente sú zakotvené všeobecné zásady pre trvalo udržateľný rozvoj územia.

Program hospodárskeho a sociálneho rozvoja Banskobystrického kraja na roky 2015 – 2023.

Dokumentácia	Typ dokumentácie
Držkovce	UPN stratil záväznosť podľa § 141 ods.10 zákona 50/1976
Gemer	UPN stratil záväznosť podľa § 141 ods.10 zákona 50/1976
Gemerská Ves	UPN stratil záväznosť podľa § 141 ods.10 zákona 50/1976
Leváre	Bez ÚPN
Levkuška	Bez ÚPN
Otročok	Bez ÚPN
Polina	Bez ÚPN
Rašice	Bez ÚPN
Skerešovo	Bez ÚPN
Višňové	Bez ÚPN
Žiar	Bez ÚPN

Zdroj: INFOREG

2.1.3 STAV OSTATNÝCH DOKUMENTÁCIÍ DOTÝKAJÚCICH SA ÚZEMIA

Dokumentácia	Spracovateľ	Rok spracovania
PHSR Držkovce	Program bol spracovaný vďaka finančnej podpore Fondu sociálneho rozvoja	2006
PHSR Gemer	Program bol spracovaný vďaka finančnej podpore Fondu sociálneho rozvoja	2006
PHSR Gemerská Ves	Program bol spracovaný vďaka finančnej podpore Fondu sociálneho rozvoja	2006
PHSR Leváre	Program bol spracovaný vďaka finančnej podpore Fondu sociálneho rozvoja	2006
PHSR Levkuška	Program bol spracovaný vďaka finančnej podpore Fondu sociálneho rozvoja	2006
PHSR Otročok	Program bol spracovaný vďaka finančnej podpore Fondu sociálneho rozvoja	2006
PHSR Polina	Program bol spracovaný vďaka finančnej podpore Fondu sociálneho rozvoja	2006
PHSR Rašice	Program bol spracovaný vďaka finančnej podpore Fondu sociálneho rozvoja	2006
PHSR Skerešovo	Program bol spracovaný vďaka finančnej podpore Fondu sociálneho rozvoja	2006
PHSR Višňové	Program bol spracovaný vďaka finančnej podpore Fondu sociálneho rozvoja	2006
PHSR Žiar	Program bol spracovaný vďaka finančnej podpore Fondu sociálneho rozvoja	2006

Zdroj: obce MR Turiec v Gemeri

2.2 PRÍRODNÉ ZDROJE A PODMIENKY

2.2.1 GEOMORFOLOGICKÁ PRÍSLUŠNOSŤ ÚZEMIA

Územie mikroregiónu sa rozprestiera v časti krajinného celku geomorfologickej oblasti Slovenské rudohorie. Základy dnešných foriem reliéfu boli dané v dobe neogénu až pleistocénu (mladšie treťohory a staršie štvrťohory). Slovenský kras a územia ležiace severne od neho, sa vyzdvihli a relatívnym poklesávaním vznikli kotliny a zníženiny. Tieto základné formy boli dotvorené a modelované eróziou riek a denudačnými procesmi. Priebeh riečnych tokov sa v hlavných rysoch prispôbil zlomovej tektonike. Dôležitú úlohu pritom zohrala odolnosť hornín a charakter vývoja reliéfu. Tektonické poruchy severojužným smerom umožnili vznik priečnych depresíí. V zmysle geomorfologického členenia územie patrí do oblasti Slovenského rudohoria, ktorá je súčasťou Vnútorných Západných Karpát. Tvorí ho celok Slovenského krasu. Tento predstavuje svojráznu geomorfologickú jednotku. Priraďujeme ju k planinovému typu krasu, ktorý charakterizuje vysoko položené náhorné plošiny lemované strmými stráňami, skláňajúcimi sa k dnám priľahlých kotlín, prípadne dolín a tiesňav. Nadmorské výšky plošín sa znižujú z hodnôt 800-900 m v severnej časti na 450-500 m na južnom okraji, čo predstavuje ich generálny sklon 2-4o k juhu. Vo východnej časti, mladšie tektonické pohyby spôsobili určitú odchýlku od celkovej tendencie úklonu. Vlastné plošiny sú málo členité. Ich výškové rozdiely sú dané iba dnami krasových jám a plošinami krasových chrbtov a pohybujú sa do niekoľko desiatok metrov. Pôvodne jednotný plochý povrch je dnes pôsobením vodných tokov rozčlenený na podcelky: Jelšavský kras, Koniarska planina, Plešivská planina, Silická planina so Silickými úbočami, Horný vrch s Borčianskou brázdou, Zádielska planina, Jasovská planina, Dolný vrch a Turnianska kotlina. Významným prvkom osobitného krasového geosystému je krasový reliéf, ktorý vznikol vzájomným pôsobením hydrosféry na

litosféru a vyznačuje sa množstvom špecifických vlastností, vyplývajúcich z osobitného morfogenetického procesu. Jeho výsledkom sú osobitné súbory povrchových a podzemných foriem (exokras a endokras). Krasové formy sú formy, pri vzniku ktorých je rozhodujúci korozívny proces, teda vznikli rozpúšťaním vápenca vodou. Na území poznáme: škrapy, krasové jamy (predtým nazývané závrtni), bogazy, úvaly, krasové priehlbne, krasové jamy a kopy. Škrapy predstavujú drobné krasové formy najmä na stráňach krasových jám a priehlbni, na krasových chrbtoch a kopách. Miestami vytvárajú rozsiahlejšie škrapové polia. Na území sa vyskytuje viacej genetických typov (lievikovité, misovité, kotlovité, prstencovité) a náplavové krasové jamy. Najcharakteristickejšou formou sú suché doliny, ďalej slepé a poloslepé doliny a doliny v krase, čo je sústava žľabov rozčleňujúcich stráne planín alebo stráne tiesňav a kaňonov. Územie pretínajú dve typické kaňonovité doliny a to kaňon rieky Slanej a kaňon Štítnika. Na styku rozpustných krasových s nerozpustnými nekrasovými horninami vznikli okrajové krasové formy. Predstavujú ich okrajové krasové jamy, okrajové polia, okrajové slepé úvaliny a slepé periglaciálne doliny.

2.2.2 GEOLOGICKÉ PODMIENKY

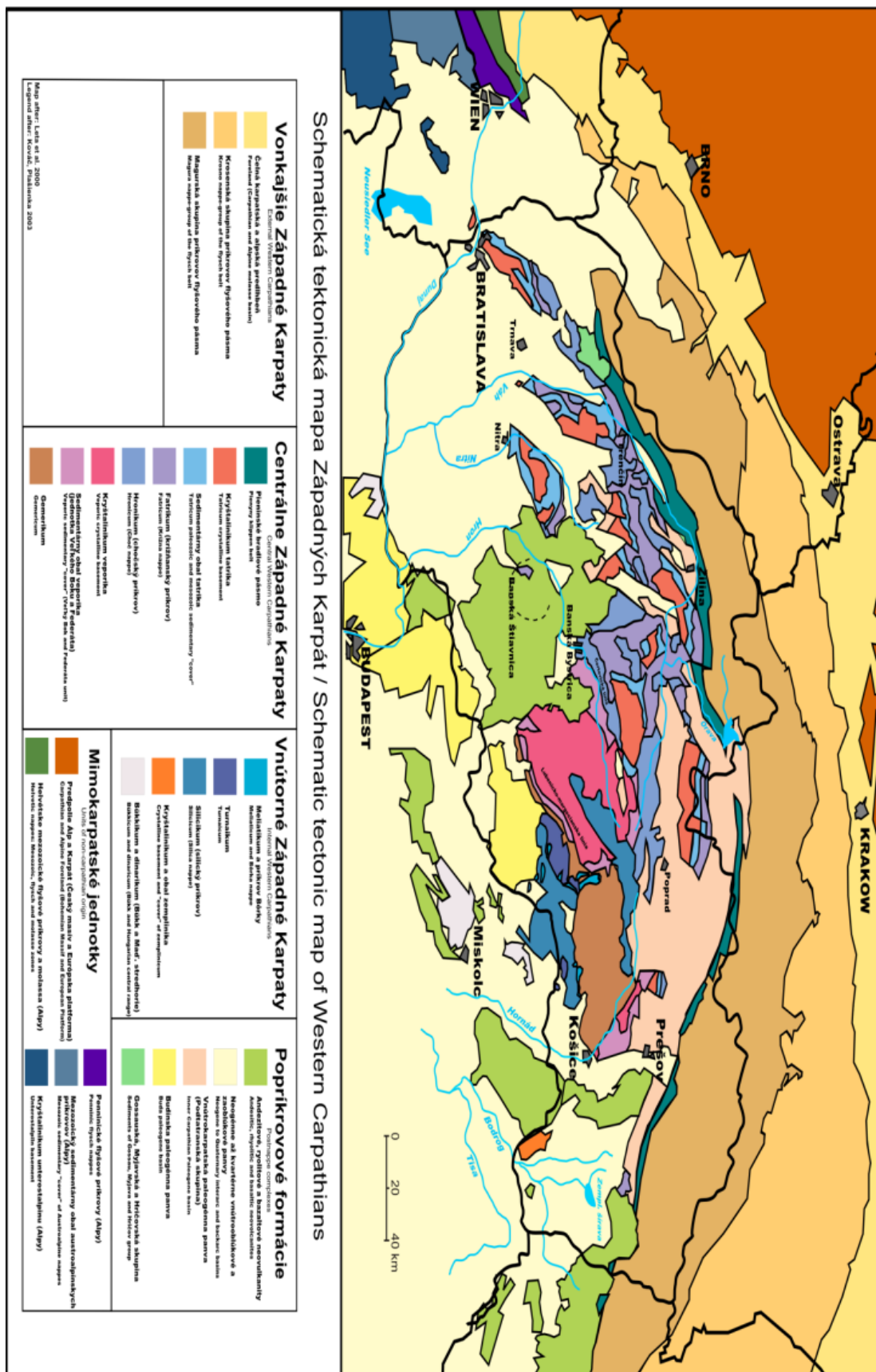
Na geologickej stavbe územia a jeho okolia sa podieľa niekoľko základných paleoaplínskych tektonických jednotiek a to: silicikum, veporikum, meliatikum a gemerikum.

Silicikum alebo **silický príkrov** je tektonická superjednotka Západných Karpát, skladajúca sa z viacerých príkrovových telies. Tvoria ho drienocký, muránsky, vernársky, stratenský, besnícky a silický príkrov s opátskou a radzimskou troskou, bodviansky príkrov v Aggteleckom krase a v pohorí Rudabánya v Maďarsku. Silicikum tvorí planiny Slovenského krasu (Muránska, Silická, Plešivecká) južne od gemerika a v Stratenskej hornatine (Slovenský raj) a pásme Galmusu.

Veporikum je stredná tektonická superjednotka centrálnych Západných Karpát, na severe je čiastočne nasunutá na južnú časť tatrika, na juhu je podobným spôsobom veporikum prekryté severnou časťou gemerika. Tvoria ho najmä paleozoické kryštalické bridlice a granitoidy, menej usadené a premenené horniny mladšieho paleozoika a mezozoika.

Meliatikum je tektonická superjednotka Západných Karpát. Je sutúrou po uzavretí Meliatskeho oceánu. Horninové súbory budujúce meliatikum tvoria viacero celkov príkrovového charakteru. Ich časť vystupuje v tektonických oknách pri pod príkrovmi silicika a turnaika v Slovenskom krase a označovaná je ako meliatska jednotka, no ďalšie sa nachádzajú aj v Maďarsku a Rakúsku, jaklovská jednotka a príkrov Bôrky, ktoré sú považované za súčasť meliatika len v širšom zmysle, ležia v gemerskom pásme.

Gemerikum je najvrchnejšia tektonická superjednotka Centrálnych Západných Karpát, tvorená prevažne paleozoickými, menej mezozoickými horninami, na ktoré je viazaná podstatná časť rudného bohatstva Slovenska. Svojim vekom, horninovým zložením aj metamorfózou sa výrazne odlišuje od ostatných západokarpatských jednotiek. Gemerikum má charakter antiklinória, v strede ktorého sa nachádzajú staršie, po okrajoch mladšie horniny. Buduje Spišsko-gemerské rudohorie, hlavne rozsiahly masív Volovských vrchov a tzv. západogemerskú ostrohu (južnú časť Revúckej vrchoviny). Gemerikum je vo svojej severnej oblasti čiastočne nasunutá na veporikum, kde je ohraničené lubenícko-margecianskou líniou. Na západe, v oblasti Muránskej planiny, Stratenskej hornatiny a Galmusu aj na juhu v oblasti Slovenského krasu je prekryté príkrovmi meliatika, silicika a miestami aj turnaika (napr. tektonické polokno Turnianskej kotliny).



Zdroj: <http://www.minzp.sk/>

2.2.3 PÔDNE POMERY

Najrozšírenejším pôdnym typom v mikroregióne sú kambizeme, v nive potokov sú to fluvizeme.

Fluvizeme sú mladé, dvojhorizontové A-C pôdy, vyvinuté výlučne z holocénnych fluviálnych, t.j. aluviálnych a proluviálnych silikátových a karbonátových sedimentov (alúviá tokov, náplavové kužele). Pre fluvizeme je typická textúrna rozmanitosť, rôzna minerálna bohatosť a rôzne vysoká hladina podzemnej vody, s následným vplyvom na vývoj ďalšieho, glejového G-horizontu. V typickom vývoji môžu byť v profile náznaky glejového G-horizontu (glejový oxidačný Go-horizont a glejový redukčno-oxidačný Gro-horizont), čo znamená, že hladina podzemnej vody je trvalo hlbšie ako 1 m. **Kambizeme** sú trojhorizontové A-B-C pôdy, vyvinuté zo zvetralín vyvretých, metamorfovaných a vulkanických hornín, prevažne nekarbonátových sedimentov paleogénu a neogénu, lokálne tiež z nespevnených sedimentov, napr. z viatych pieskov. Kambizeme sa produkčne a ekologicky uplatňujú v stredných a vyšších nadmorských výškach. Z ekologického hľadiska sú to pôdy cenné pre svoju nezastupiteľnú schopnosť zadržiavať a akumulovať zrážkové vody a tiež pre svoje filtračné vlastnosti. Vzhľadom na ich výskyt v svahovitých polohách sú často erodované a tým aj ohrozujúce povrchové vodné zdroje. Pri znečistení ťažkými kovmi je predpoklad ich vysokého transportu do pestovaných rastlín (vzhľadom na kyslú reakciu týchto pôd).

Zdroj: Atlas krajiny

2.2.4 KLIMATICKÉ POMERY

Obce MR sa nachádzajú na rozhraní oceánskeho a kontinentálneho typu podnebia. Svojou strednou nadmorskou výškou 598 m leží na prechode medzi nížinným a horským typom podnebia, pričom závislosť od nadmorskej výšky je modifikovaná zvláštnosťou krasového reliéfu. Rozdelenie teplôt a zrážok je na území Slovenského krasu v podstate závislé na nadmorskej výške. Z teplotných charakteristík mesačných teplôt vyplýva, že najteplejším mesiacom roka je júl (19 až 20 °C), najchladnejším január (-4 až -6 °C). Priemerná ročná teplota vzduchu sa pohybuje medzi 5,7 - 8,5 °C. Ročný úhrn slnečného svitu je 2040 až 2100 hodín. Priemerný počet letných dní v roku je 60 až 20, mrazových dní 110 až 170. Ročný priemerný úhrn zrážok sa pohybuje medzi 630 až 990 mm, priemerný úhrn zrážok vo vegetačnom období 400 až 595 mm. Snehová pokrývka trvá 50 až 115 dní. Priemerné maximum snehovej pokrývky je 18 až 45 cm. Patrí k oblastiam so zvýšenou búrkovou činnosťou. Relatívna vlhkosť vzduchu má opačný chod ako jeho teplota. Najvyššie hodnoty má v decembri, najnižšie v apríli až máji. Jar a začiatok leta bývajú na planinách vlhkejšie ako v dolinách, v jeseni opačne. Slovenský kras patrí do oblasti s dominantne prevládajúcim severným vetrom. Druhým najčastejším smerom vetra je južný vietor. V kotlinách je značné percento bezvetria. Následkom členitosti reliéfu sa smer vetra v nižších polohách prispôsobuje jeho tvárnosti. Južné svahy a úpätie Dolného vrchu sú za určitých poveternostných situácií postihované účinkom horských víchríc.

Zdroj: Atlas krajiny

2.2.5 HYDROLOGICKÉ POMERY

Povrchové vody

Riešené územie spadá do regiónu povodia Slaná, a Turca. Slaná (po maďarsky Sajó) je rieka na pomedzí východného a stredného Slovenska, preteká územím okresov Rožňava, Revúca a Rimavská Sobota. Je to významný pravostranný prítok Tisy, má celkovú dĺžku 229,4 km, pričom na našom území je to 110 km. Odvodňuje územie veľké 3 191 km² a jej priemerný prietok dosahuje hodnotu 8,5 m³/s pri Čoltove, resp. 14,5 m³/s pri Lenartovciach. Je tokom III. rádu a priemerná lesnatosť povodia je 40%. Slaná je stredohorským typom rieky s dažďovo-snehovým režimom odtoku.

Najčastejší výskyt maximálnych a minimálnych prietokov je v mesiacoch február -apríl. Turiec je rieka na juhovýchode stredného Slovenska, na území okresov Revúca a Rožňava. Vzniká sútokom Západného a Východného Turca a je to pravostranný prítok Slanej. Obidve rieky pramenia v Stolických vrchoch v podcelku Trstie. Do Slanej sa vlieva pri Tornali. Preteká v dĺžke 50,2 km cez Stolické vrchy, Revúcku vrchovinu a Juhoslovenskú kotlinu. Zaberá povodie s plochou 363,3 km², je tokom IV. rádu a priemerná lesnatosť povodia dosahuje 40%. V rámci novej klasifikácie je Západný Turiec stotožňovaný s hlavným tokom Turca, pričom Východný Turiec je jeho prítokom. Na nových mapách sa už Západný Turiec neoznačuje.

Podzemné vody a zdroje pitnej vody:

V tomto regióne sa nachádzajú 2 skupinové vodovody - SKV Tornaľa a V Chanava - Číž a 7

vodovodov jednotlivých. Rimavskosobotský SKV dotuje SKV Tornaľa množstvom Q = 18 l.s-1 a SKV

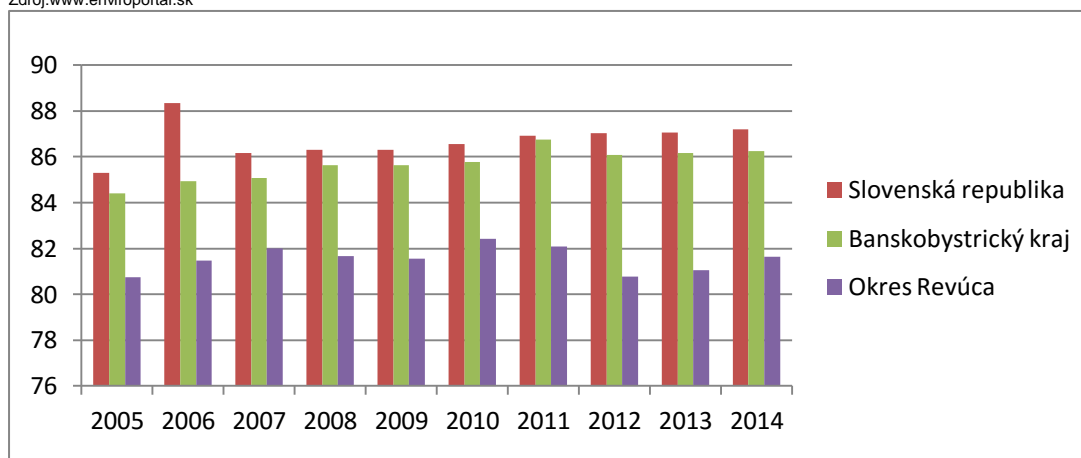
Chanava - Číž množstvom Q = 13 l.s-1.

Podiel obyvateľov zásobovaných pitnou vodou/m3/ z verejného vodovodu %

Okres Revúca

Slovenská republika	2005	2006	2007	2008	2009	2010	2011	2012	2013	2014
Slovenská republika	85,29	88,33	86,16	86,29	86,30	86,56	86,91	87,04	87,06	87,21
Banskobystrický kraj	84,39	84,93	85,06	85,64	85,62	85,78	86,74	86,08	86,15	86,24
Okres Revúca	80,75	81,46	82,01	81,67	81,55	82,42	82,08	80,77	81,05	81,64

Zdroj:www.enviroportal.sk



Oproti roku 2005, v roku 2014 stúpol podiel obyvateľov zásobovaných pitnou vodou z verejného vodovodu v okrese Revúca. V porovnaní so SR a BBSK je podiel obyvateľov zásobovaných pitnou vodou z verejného vodovodu v okrese Revúca nižší.

Prehľad všetkých obcí MR Turiec v Gemi, problémy vo vodovodoch a návrh na riešenie do roku 2015

Okres Revúca MR Turiec v Gemi	Počet napojených obyvateľov na vodnú sieť	% zásobovaných obyvateľov	Problémy vo vodovode	Návrh na riešenie
Držkovce	300	58,7%	-	-
Gemer	527	65,3%	-	-
Gemerská Ves	98	10,2%	-	-
Leváre	áno	-	-	-
Levkuška	áno	-	-	-
Otročok	-	-	-	Vlastník vodárenskej infraštruktúry, rozšírenie SKV

				rozšírenie Levkuška-Otročok(vodovod Leváre)
Polina	62	50%		Vlastník vodárenskej infraštruktúry, SKV rozšírenie Levkuška-Otročok(vodovod Leváre)
Rašice	áno	-	-	-
Skerešovo	115	50,2%	-	-
Višňové	-	-	-	-

Zdroj: <http://www.minzp.sk/>

Prietoky vodných tokov v h50 2013

Obec MR	Vodný tok názov	Merané miesto názov	Prietok priemerný m3/s	Prietok priemerný maximálny m3/s	Prietok priemerný minimálny m3/s
Držkovce	-	-	-	-	-
Gemer					
Gemerská Ves	Turiec	Gemerská Ves	1,33	12,498	0,044
Leváre	-	-	-	-	-
Levkuška	-	-	-	-	-
Otročok	-	-	-	-	-
Polina	-	-	-	-	-
Rašice	-	-	-	-	-
Skerešovo	-	-	-	-	-
Višňové	-	-	-	-	-
Žiar	-	-	-	-	-

Zdroj: <http://www.minzp.sk/>

Obyvatelia MR sú zásobovaní aj z miestnych zdrojov vody (pramene, krasové vody, studne, vrty), v rámci menších skupinových vodovodov v správe vodárenských spoločností a obcí. Dezinfekcia vody vo verejných vodovodoch v správe vodárenských spoločností a obecných úradov bola zabezpečovaná vo vodojemoch chlórovacími zariadeniami na báze chlórdioxidu; plynného chlóru chlórnanu sodného v ostatných vodojemoch v spádovom území - chlorátormi typu: DK11, IWAKY, Adwancz, Prominent, Chem.Ad-A, DANED a Culligan. Koncom roka 2013 došlo k zmene dezinfekcie vody vo vodojeme Muránska Dlhá Lúka zariadením Chlorinsit@Systém III – princíp elektrolýzy. Na zlepšenie kvality surovej vody bolo v roku 2009 dané do prevádzky zariadenie na dezinfekciu vody ÚV žiarením. Podľa zhodnotenia kvality v skupinovom vodovode Tornaľa bolo zaznamenané prekročenie MH ukazovateľa železo v 1 vzorke a OH nasýtenie vody kyslíkom v 1 vzorke vody. Celková nevhodnosť vzoriek bola 25 %. Podľa zhodnotenia kvality v skupinovom vodovode Gemerská Ves – Leváre nebolo zaznamenané prekročenie medzných hodnôt ani v jednej vzorke vody. Podľa VPP Slaná sa v súčasnosti nenachádzajú v regióne ďalšie výdatné vodné zdroje vhodné pre pitné účely, ktoré by vykryli deficit vo vodných zdrojoch. Zásobovanie regiónu v budúcnosti je uvažované prevzatím vody z iného regiónu (VN Klenovec) pre južnú časť regiónu od Tornale smerom dole. Severná časť má byť zásobovaná z vlastných zdrojov pitnej vody a to VDZ Strelnice.

2.2.6 FLÓRA A FAUNA

Flóra

Rastliny a rastlinné spoločenstvá sú najpôsobivejšou zložkou prírody daného územia. Sú v nich viditeľné vplyvy ľudského osídlenia a hospodárenia. V pestrej mozaikovitej štruktúre vegetácie sa odráža geografická poloha na styku dvoch floristicky rôznych oblastí (Pannonicum a Carpaticum occidentale), geologická stavba i rozmanitosť krasového reliéfu, inverzia klímy v tiesňavách a veľká diverzita ekotopov vytvorili vhodné podmienky pre vznik endemitov a zachovanie reliktov florogenézy tohto územia. Vegetačnú pestrosť podmieňuje najmä krasový fenomén, ktorý úzko súvisí so

zvláštnym zvetrávaním vápencov a ich chemickými procesmi. Doposiaľ bolo pri spracovávaní nelesných vegetačných pomerov tohto územia vylíšených 19 tried, 56 zväzov a 138 asociácií. Z botanického hľadiska majú najväčší význam endemické druhy, ktoré sa svojim výskytom viažu na toto územie. V súčasnosti sú ako endemity daného územia známe chudôbka drsnoplodá Kláštorského (*Draba lasiocarpa* subsp. *klasterskyii*) a rumenica turnianska (*Onosma tornensis*). Zo západokarpatských endemitov nájdeme tu druhy ako: hlaváč lesklý vápnomilný (*Scabiosa lucida* subsp. *calcicola*), chrastavec slovenský (*Knautia slovacica*), peniažtek modrastý tatranský (*Thlaspi caerulescens* subsp. *tatrense*), poniklec prostredný (*Pulsatilla subslavica*), prvosenka holá karpatská (*Primula auricula* subsp. *hungarica*), šafrán spišský (*Crocus discolor*), tarica horská Brymova (*Alyssum montanum* subsp. *brymii*), druh, ktorý bol popísaný z územia Slovenského krasu i zvonček tvrdoplodý (*Campanula xylocarpa*). Z matranských endemitov a subendemitov sa tu vyskytujú: horčičník bledokvetý (*Erysimum pallidiflorum*), jarabina Hazslinszkého (*Sorbus hazslinszkyana*) klinček včasný nepravý (*Dianthus praecox* subsp. *pseudopraecox*), peniažtek slovenský (*Thlaspi jankae*) a iné. Najväčšie zastúpenie vo flóre daného územia majú kalcifyty a xerothermné druhy, ktoré sú schopné prispôbiť (eurytermia) sa nepriaznivému stavu sucha a extrémnym mrazom. Najčastejšie rastú na otvorených skalnatých svahoch planín s južnou alebo juhozápadnou expozíciou. Prevládajú medzi nimi druhy kontinentálnej až mediteránnej oblasti (ponticko-sarmatské, ponticko-panónske, panónsko-karpatské). K najrozšírenejším patria: astra spišská (*Aster amelloides*), cesnak žltý (*Allium flavum*), dvojradovec neskorý (*Cleistogenes serotina*), ďatelinovec bylinný (*Dorycnium herbaceum*), hlaváčik jarný (*Adonis vernalis*), hrachor mliečny (*Lathyrus lacteus*), hrdobarka horská panónska (*Teucrium montanum* subsp. *pannonicum*), jagavka konáristá (*Anthericum ramosum*), kavyl' pôvabný (*Stipa pulcherrima*), klasovec sivastý (*Asyneuma canescens*), kosatec bezlistý uhorský (*Iris aphylla* subsp. *hungarica*), kostrava panónska (*Festuca pannonica*), kostrava valéska (*Festuca valesiaca*), kručinkovec položený (*Corothisamnus procumbens*), ľan chlpatý (*Linum hirsutum*), ľan tenkolitý (*Linum tenuifolium*), ľanolistník Dollinerov (*Thesium dollineri*), ostrica nízka (*Carex humilis*), psojazyk uhorský (*Cynoglossum hungaricum*), rebríček panónsky (*Achillea pannonica*), rebríček žltkastý (*Achillea neilerchii*), rumenica Visianova (*Onosma visianii*), ryžovka zelenkastá (*Piptatherum virescens*) ku ktorým pristupujú sinokvet mäkký veľkoúborový (*Jurinea mollis* subsp. *macrocalathia*), včelník rakúsky (*Dracocephalum austriacum*) a zlatovlások obyčajný (*Crinitina linosyris*).

Fauna

V návaznosti na špecifické vlastnosti daného územia, sa vytvorili pestré životné podmienky aj pre vývoj živočíšstva. Sú to hlavne nižšie skupiny živočíšstva, ktoré dávajú tomuto územiu prevažne charakter zoocenózy stepného a lesostepného pásma. Tieto xerothermné zoocenózy sa miestami veľmi kontrastne prelínajú s horskými prvkami. Bohatá zložka zoocenózy kopíruje nevídanú pestrosť rôznych typov biotopov na pomerne malom území od xerothermných výslnných stanovišť po chladné vlhké krasové závrty, skalné bralá a tiesňavy. Špecifickým životným prostredím typickým pre toto územie sú podzemné priestory – jaskyne, priepasti, podzemné toky a vyvieracky. Najznámejším pravým jaskynným troglobiontom je *Mesoniscus graniger*. Z mäkkýšov bol v podzemných tokoch Silickej planiny zistený zástupca rodu *Hauffenia* a krasové vyvieracky obýva známy endemit sadleriánka panónska (*Sadleriana pannonica*). Z vertebrát nachádzajú vhodné životné podmienky v jaskyniach predovšetkým netopiere. Každoročne sa na zimoviskách sústreďuje cez 50 tisíc jedincov 24 druhov, z nich najpočetnejšie sú zastúpené druhy ako večernica malá (*Pipistrellus pipistrellus*), podkovár malý (*Rhinolophus hipposideros*), netopier obyčajný (*Myotis myotis*) a kriticky ohrozený netopier sťahovavý (*Miniopterus schreibersi*). Vzácné sú aj letné kolónie podkovára južného (*Rhinolophus euryale*) a ďalších druhov v týchto

priestoroch. Typickou je nepochybne aj fauna stepného a lesostepného pásma, skalných stepí, krasových planín a strání. Jednotlivé skupiny bezstavovcov sa vyznačujú veľkým zastúpením južných xerothermných prvkov. Vyskytuje sa tu veľmi vzácna sága stepná (*Saga pedo*), modlivka zelená (*Mantis religiosa*), z mäkýšov *Pupilla triplicata* a *Zebrina detrita*. Významný je tiež výskyt pavúka *Pardosa bifasciata*, potvrdzujúci pôvodnosť niektorých xerothermných lokalít. Z vyšších stavovcov sú plazy ďalšou významnou skupinou zvyrazňujúcou xerothermný ráz krasovej oblasti. Pozoruhodný je výskyt južného elementu – krátkonôžky štíhlej (*Ablepharus kitaibelii*) a tieto lokality sú severnou hranicou jej rozšírenia. Stále vzácnejšia je jašterica zelená (*Lacerta viridis*) a z hadov užovka stromová (*Elaphe longissima*). V severnej časti Zádielskej a Borčianskej planiny prenikajú do krasu horské druhy ako jašterica živorodá (*Lacerta vivipara*) a vretenica severná (*Vipera berus*). Z cicavcov ešte na niektorých planinách, hlavne tam kde sa zachovala pastva nájdeme kolónie sysľa pasienkového (*Spermophilus citellus*), ktorý je dôležitou potravnou bázou pre sokola rároha (*Falco cherrug*) a orla kráľovského (*Aquila heliaca*). Z vtákov je typickým pre tento biotop strání krasových planín predovšetkým strnádka ciavá (*Emberiza cia*), v lesostepných ekosystémoch na planinách a bázach planín hniezdia populácie škovránka stromového (*Lullula arborea*), strakoša červenochrbtého (*Lanius collurio*), krutohlava hnedého (*Jinx torquilla*), penice jarabej (*Sylvia nisoria*) a dnes už čoraz vzácnejšieho dudka chocholátého (*Upupa epops*). Lesné zoocenózy sú zastúpené druhmi a ich spoločenstvami od xerothermných drieňových dúbav po vápencové jedľové bučiny. Charakteristickými druhmi teplých hrabových dúbav sú tu predovšetkým vtáky ako d'ateľ prostredný (*Dendrocopos medius*), hniezdi tu penica čiernohlavá (*Sylvia atricapilla*), glezg hrubozobý (*Coccothraustes coccothraustes*), orol krikľavý (*Aquila pomarina*), včelár lesný (*Pernis apivorus*) a iné. V bučinách je typický d'ateľ bielochrbtý (*Dendrocopos leucotos*), muchárik červenohrdlý (*Ficedula parva*), početne je zastúpený aj muchárik bielokrký (*Ficedula albicollis*), kolibkárik sykavý (*Phylloscopus sibilatrix*), vzácnejšie sova dlhochvostá (*Strix uralensis*) a d'ateľ čierny (*Dryocopus martius*). V jedľobučinách najbežnejšia sýkorka uhliarka (*Parus ater*) a hniezdi tu aj náš najmenší spevavec králiček zlatohlavý (*Regulus regulus*).

2.2.7 SÚČASNÁ KRAJINNÁ ŠTRUKTÚRA

Riešená lokalita je tvorená najmä poľnohospodársky využívanou pôdou, ktorá tvorí 68,7% z celkovej výmery územia. Najväčšiu časť poľnohospodárskej pôdy tvorí orná pôda celkovo 49,0% územia. Pre územie je charakteristické centrálné osídlenie, s čiastočným rozptýlením v poľnohospodárskych oblastiach. Územie je najmä v údolí Slanej tvorené prevažne nezalesneným, pomerne husto osídleným, mierne zvlhčeným terénom s výskytom močarísk a polí. Územie v lokalite Gemerskej pahorkatiny je tvorené hospodárskymi lesmi a pri prechode do nížiny čiastočne lúkami. Orná pôda je tvorená veľkými hospodárskymi parcelami, ktoré pôvodne diverzifikovanú krajinu sa premenili na súvislé obhospodarované so solitérmi krovinatej a stromovej vegetácie.

Úhrnné hodnoty druhov pozemkov podľa okresov v k 1.1.2014 / v hektároch/

Okres	Orná pôda	Chmeľnice	Vinice	Záhrady	Ovocné sady	Trv. trávnaté porasty
Revúca	102275	.	97	741	54	13630

Zdroj: <http://www.skeodesy.sk/files/slovensky/ugkk/kataster-nehnutelnosti/sumarne-udaje-katastra>

Okres	Poľn. pôda	Lesné pozemky	Vodné plochy	Zastavané plochy	Ostatné plochy	Celková výmera
Revúca	24798	43783	589	2271	1578	73020

Využitie pôdy, obce 2014 /m2/

Obce MR	Celková výmera pôdy m2, obce	Poľnohospodárska pôda	Poľnohospodárska pôda orná	Chmeľnica
Držkovce	20689509	9137574	4846878	0
Gemer	17772834	12403707	7061591	0
Gemerská Ves	17695602	9022891	7417616	0
Leváre	7431240	2880122	158317	0
Levkuška	3634471	2756929	1039833	0
Otročok	5384037	3835673	2817242	0
Polina	9058013	5577980	3163532	0
Rašice	9108126	4384142	2131506	0
Skerešovo	12901478	5648253	3929116	0
Višňové	8274563	1677066	766280	0
Žiar	4997425	4070003	3308913	0

Obce MR	Vinica	Záhrady	Trvalý trávnatý porast	Nepoľnohospodárska pôda spolu
Držkovce	0	207061	4083635	11551935
Gemer	179783	211916	48900417	5569127
Gemerská Ves	0	208179	1317090	8672711
Leváre	0	88893	1272912	4551118
Levkuška	0	96333	1620713	877542
Otročok	0	101087	917344	1548364
Polina	0	121912	2292536	3480033
Rašice	0	121135	2131501	4723984
Skerešovo	0	102982	1616155	7253225
Višňové	0	75798	854988	6577497
Žiar	0	46368	714722	927422

Obce MR	Nepoľnohospodárska pôda lesný pozemok	Nepoľnohospodárska vodná plocha	Nepoľnohospodárska plocha zastavaná plocha a nádvorie	Nepoľnohospodárska pôda, ostatná plocha
Držkovce	10914802	112219	247954	276960
Gemer	4052024	289267	837614	390222
Gemerská Ves	74334961	238686	689908	310621
Leváre	3804595	48050	134020	564453

Program hospodárskeho rozvoja a sociálneho rozvoja MR Turiec v Gemeri
Programovacie obdobie 2015 - 2022

Levkuška	383900	172309	184155	137178
Otročok	1152382	110585	191832	93965
Polina	2759477	304901	308165	107490
Rašice	4258166	109636	274215	81967
Skerešovo	6366110	132278	392694	362143
Višňové	6260761	73313	166801	76621
Žiar	716640	32121	121375	57286

Zdroj: ŠU SR

Krajský prehľad k úhrnným hodnotám druhov pozemkov podľa okresov
k 1.1.2014

Okres Revúca	Počet				
	Okresov	Obcí	Katastrálnych území	Parcel registra C	Parcel registra E
	1	42	52	60097	78440

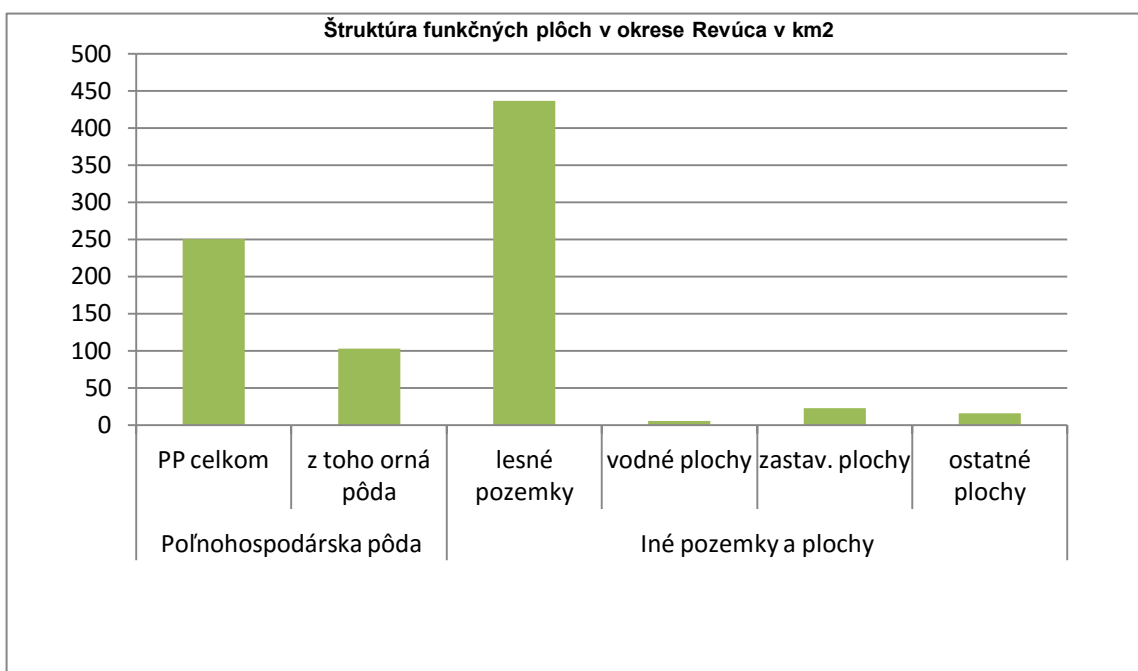
okres Revúca	Počet				
	Domov s č. súpisným	Bytov vo vlastníctve Práv. osôb	Bytov vo vlastníctve Fyz. osôb	Listov vlastníctva	Vlastníkov
	13307	464	4189	33158	146354

<http://www.skgeodesy.sk/files/slovensky/ugkk/kataster-nehnutelnosti/sumarne-udaje-katastra>

Štruktúra funkčných plôch v okrese Revúca v km²

okres Revúca	Poľnohospodárska pôda		Iné pozemky a plochy				Celková výmera
	PP celkom	z toho orná pôda	lesné pozemky	vodné plochy	zastav. Plochy	ostatné plochy	
	250,33	103,06	436,54	5,57	22,32	15,46	

Zdroj: Katastrálny úrad v Banskej Bystrici - Správa o stave a vývoji pôdneho fondu v Banskobystrickom kraji



Vyhláška 461/2009 Z.z., vyhláška 74/2011 Z.z. platná od 1.4.2011
VYHLÁŠKA Úradu geodézie, kartografie a katastra Slovenskej republiky z 28. októbra 2009, ktorou sa vykonáva zákon Národnej rady Slovenskej republiky č. 162/1995 Z.z. o katastri nehnuteľností a o zápise vlastníckych a iných práv k nehnuteľnostiam (katastrálny zákon) v znení neskorších predpisov.

Úrad geodézie, kartografie a katastra Slovenskej republiky (ďalej len "úrad") **podľa § 80 ods. 1 zákona Národnej rady Slovenskej republiky č. 162/1995 Z.z. o katastri nehnuteľností** a o zápise vlastníckych a iných práv k nehnuteľnostiam (katastrálny zákon) v znení neskorších predpisov (ďalej len "zákon") ustanovuje:

Súbor geodetických informácií

§ 1(1) Katastrálna mapa je technickým podkladom na evidovanie nehnuteľností v katastri nehnuteľností (ďalej len "kataster"). Katastrálna mapa sa tvorí a aktualizuje ako vektorová katastrálna mapa v elektronickej podobe alebo na mapových listoch v papierovej podobe.

(2) Číselná mapa katastra je mapa katastra spracovaná na podklade číselných meračských údajov. Číselná vektorová katastrálna mapa vzniká ako výsledok geodetických prác alebo vektorizáciou na podklade číselnej katastrálnej mapy.

(3) Nečíselná mapa katastra je mapa katastra spracovaná na podklade grafických výsledkov podrobného merania, z ktorých je dokumentovaný iba grafický záznam obrazu vyjadrený fyzikálnou veličinou na fyzickom podklade, napríklad čiarami a znakmi na papieri. Nečíselná vektorová katastrálna mapa vzniká vektorizáciou na podklade nečíselnej katastrálnej mapy.

(4) Vektorizácia mapy je prevod mapy do elektronickej podoby mapy, v ktorej je každý prvok mapy zobrazený pomocou súradníc a atribútov veľkosti a smeru.

(5) Vektorová katastrálna mapa sa preberá do katastra pri
 a) vyhlásení platnosti obnoveného katastrálneho operátu pri obnove katastrálneho operátu novým mapovaním,

b) vyhlásení platnosti vektorovej katastrálnej mapy v obvode projektu pozemkových úprav vykonaním záznamu po schválení vykonania projektu pozemkových úprav, 1)

c) vyhlásení platnosti vektorovej katastrálnej mapy pri spracúvaní registra obnovennej evidencie pozemkov,

d) skončení tvorby vektorovej katastrálnej mapy pri obnove katastrálneho operátu alebo jeho časti vyhotovením duplikátu platného stavu.

(6) Vektorová katastrálna mapa sa po prevzatí do katastra stáva katastrálnou mapou v elektronickej podobe. Predchádzajúca katastrálna mapa sa stáva neplatnou. Neplatnosť vyznačí správa katastra na všetkých mapových listoch predchádzajúcej katastrálnej mapy v papierovej podobe alebo vo všetkých súboroch predchádzajúcej katastrálnej mapy v elektronickej podobe.

(7) V katastrálnom území alebo v jeho časti s prevzatou vektorovou katastrálnou mapou sa priebežne aktualizuje súbor geodetických informácií v elektronickej podobe.

(8) Prevzatie vektorovej katastrálnej mapy do katastra sa zverejňuje prostredníctvom webového sídla úradu.

Zoznam katastrálnych území s vektorovou mapou

Vysvetlenie skratiek:

C - vektorová mapa v rozsahu celého katastrálneho územia

E - vektorová mapa mimo zastavané územie obce (extravilán)

I - vektorová mapa v zastavanom území obce (intravilán)

X - vektorová mapa nie je zobrazená na portáli

X - vektorová mapa nie je zobrazená na portáli

Názov kraja	Názov okresu	Kód k.ú.	Názov k.ú.	Mapa KN	Mapa UO	Počet chýb v KN	Počet chýb v UO
Banskobystrický	Revúca	813117	Držkovce	C	I	0	0
Banskobystrický	Revúca	814865	Gemer	C	C	0	0
Banskobystrický	Revúca	814954	Gemerská Ves	C	I	0	0
Banskobystrický	Revúca	831841	Levkuška	C	C	0	0
Banskobystrický	Revúca	844829	Otročok	C	I	0	0
Banskobystrický	Revúca	847984	Polina	C	I	0	0
Banskobystrický	Revúca	851698	Rašice	C	C	0	0
Banskobystrický	Revúca	855804	Skerešovo	C	I	0	0
Banskobystrický	Revúca	869643	Višňové	C	I	0	0
Banskobystrický	Revúca	874361	Žiar	C	I	0	0

<http://jaspi.justice.gov.sk/http://www.katasterportal.sk/>

Potreba poľnohospodárskych pôd

Súčasný produkčný potenciál našich pôd postačuje na krytie potravinovej dostatočnosti asi pre 6,2 mil. obyvateľov. Môžeme preto povedať, že Slovenská republika má vzhľadom na existujúci stav v počte obyvateľov zatiaľ dostatok pôd na zabezpečenie potravinovej sebestačnosti z vlastných zdrojov.

Výmera pôd v m² pripadajúca na obyvateľa v krajoch SR

Banskobystrický kraj						
	Celková výmera	Poľnohosp. Pôda	Orná pôda	Lesná pôda	Vodné plochy	Zastavané plochy
	14 323	6 341	2 525	7 006	120	501

Zdroj: <https://www.sav.sk/>

Podľa prepočtov región, v ktorom výmera orných pôd pripadajúca na jedného obyvateľa poklesne pod 0,18 ha, resp. únosnosť územia (vyjadrená počtom obyvateľov pripadajúcich na jeden hektár) je v prípade orných pôd vyššia ako 5,5, už nedokáže užiť svojich obyvateľov a stáva sa teda závislým na dovoze potravín. Únosnosť (produkčná kapacita) pôd je už v tomto smere vyčerpaná v krajoch Bratislavskom, Trenčianskom a Žilinskom. **V Banskobystrickom kraji únosnosť pôd v tomto smere ešte vyčerpaná nie je.**

Počet obyvateľov na 1 ha, alternatívy novej nápravy a rezervy vzhľadom na potravinovú samostatnosť krajov

Banskobystrický kraj	Počet obyvateľov na 1 ha			Alternatíva nápravy		Rezerva	
	Poľnohosp. pôdy	Ornej pôdy	Zastavanej plochy	Pokles ob. v tis.	nárast ornej pôdy (v tis. ha)	v počte obyvateľov (v tis.)	vo výmere ornej pôdy (v tis. ha)
	Ornej pôdy						
	1,6	4,0	20,0	-	-	257	46

Zdroj: <https://www.sav.sk/>

2.3 OCHRANA PRÍRODY A ŽIVOTNÉ PROSTREDIE

2.3.1 ŽIVOTNÉ PROSTREDIE

Pod pojmom životné prostredie rozumieme všetko, čo vytvára prirodzené podmienky existencie organizmov vrátane človeka a je predpokladom ich ďalšieho vývoja. Jeho zložkami sú najmä: neživé (anorganické) zložky:

- ovzdušie (atmosféra)
- voda (hydrosféra)
- horniny (litosféra)
- pôda (pedosféra)
- živé (organické) zložky
- organizmy (biosféra). Každá časť životného prostredia je s ostatnými spojená mnohými najrôznejšími väzbami (§2 zákona č.17/1992 Zb. o životnom prostredí).

2.3.2 OVZDUŠIE

Ovzdušie je jednou zo základných zložiek životného prostredia. Kvalita je daná emisnými pomermi a rozptylovými podmienkami. Podmienky na rozptyl v ovzduší sa menia nielen v priebehu roka, sú závislé od klimatických podmienok a meteorologickej situácie. Z pohľadu kvality ovzdušia sa sleduje emisná a imisná situácia. Emisiou je každé priame, alebo nepriame vypustenie znečisťujúcej látky do ovzdušia. Imisiou sa rozumie zmes škodlivín nachádzajúcich sa vo voľnom ovzduší. Imisie sa sledujú prostredníctvom automatických monitorovacích staníc (AMS). V najviac znečistených oblastiach kraja sú umiestnené 4 AMS (ide o prekročenie najmä PM10 (prachové častice).

Emisiou sa rozumie každé priame alebo nepriame vypustenie znečisťujúcej látky do ovzdušia. K základným znečisťujúcim a vybraným znečisťujúcim látkam ovzdušia sa zaraďujú tuhé znečisťujúce látky (TZL), oxidy síry vyjadrené ako oxid siričitý (SO₂), oxidy dusíka (NO_x), oxid uhoľnatý (CO), pachové látky, organické látky (napr. NM VOC), ktoré sú v odpadových plynch v plynovej fáze vyjadrené ako celkový organický uhlík a dibenzodioxíny a dibenzofurány.

Prehľad o emisiách CO v tonách v okrese Revúca a SR za roky 2009 - 2013

Okres	2009	2010	2011	2012	2013
Revúca	1 610,77	1 873,14	2 351,81	2 518,04	2 456,08
Slovenská republika	110 739,24	129 920,89	141 294,28	138 177,30 1	135 705,93

Zdroj: SHMU

V rámci Slovenskej republiky dochádza od r. 2009 postupne k nárastu a od r. 2012 k poklesu k produkovaným emisiám oxidu uhlíka (CO). Opačná situácia je v okrese Revúca v ktorom od r. 2009 došlo k nárastu o viac ako 800 ton.

Prehľad o emisiách NOx v tonách v okrese Revúca a SR za roky 2009-2013

Okres	2009	2010	2011	2012	2013
Revúca	579,91	1165,59	1329,48	956,25	975,56
Slovenská republika	34 721,28	34 951,33	34 915,00	31 442,57	30 076,54

Zdroj: SHMÚ

Obdobne ako u oxidov uhlíka dochádza aj u emisií oxidov dusíka (NOx) k celkovému zníženiu v rámci Slovenskej republiky. Opačná situácia je v okrese Revúca, kde dochádza pri vypúšťaní NOx k nárastu. Najzaťaženejším okresom v rámci BBSK je okres Revúca.

Emisie SO₂ sa postupne v Slovenskej republike a v okrese Revúca znižujú. Na úrovni BBSK a v okrese Revúca dochádza aj k znižovaniu produkcie tuhých znečisťujúcich látok (TZL).

Prehľad o najväčších producentoch za r. 2013 v okrese Revúca u CO v tonách

Okres	Názov prevádzkovateľa	CO	podiel v %z BBSK
Revúca	Slovenské magnezitové závody a.s.	2 104,62	12 %
Revúca	SLOVMAG, a.s. Lubeník	278,86	12 % Revúca SLOVMAG, a.s. Lubeník 278,86 2 %
BBSK		17 370,69	

Zdroj: SHMÚ

Aj pri produkcii emisií CO patrí okres Revúca k najväčším znečisťovateľom touto emisiou v rámci kraja.

2.3.3 NATURA 2000

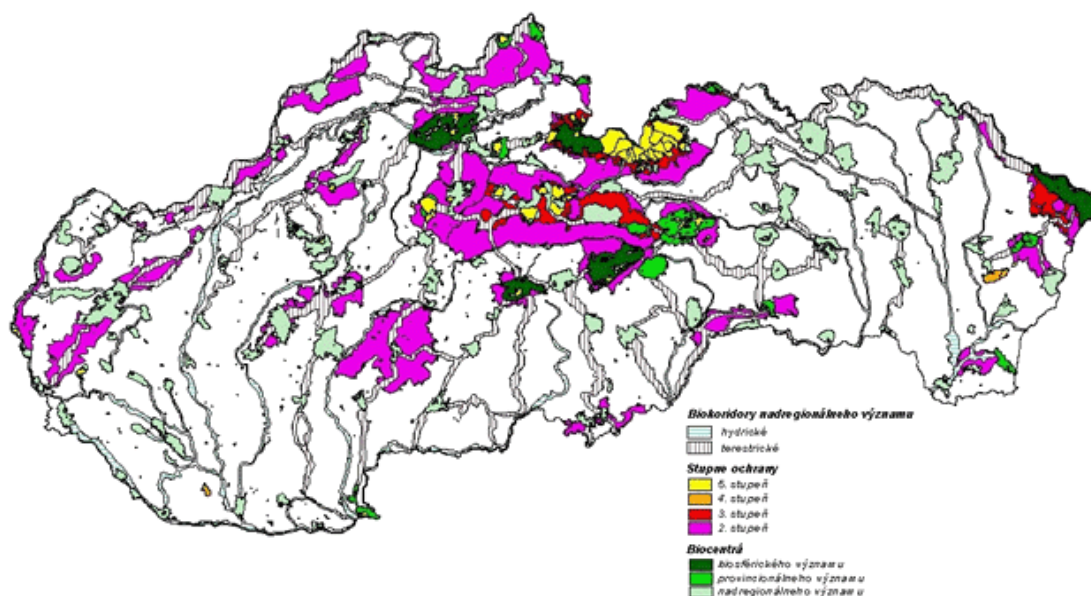
V zmysle zákona č. 287/1994 Z.z. o ochrane prírody na územie nezasahujú žiadne chránené veľkoplošné a maloplošné chránené územia a útvary. Územie ani jeho časť nie je zaradená do systému ochrany prírody Natura 2000.

Zdroj: SAŽP 2014



2.3.4 ÚZEMNÝ SYSTÉM EKOLOGICKEJ STABILITY

Územný systém ekologickej stability je zákonom č. 543/2002 Z.z. o ochrane prírody a krajiny definovaný, ako taká celopriestorová štruktúra navzájom prepojených ekosystémov, ich zložiek a prvkov, ktorá zabezpečuje rozmanitosť podmienok a foriem života v krajine. Základ tohto systému predstavujú biocentrá, biokoridory a interakčné prvky, ktoré môžu mať nadregionálny, regionálny, alebo miestny význam. Ekologická stabilita je v území daná predovšetkým formou využívania územia. Vysoká stabilita jednotlivých celkov vyčlenených v rámci Regionálneho územného systému ekologickej stability je narušená primárnymi bariérovými prvkami (urbanizácia, doprava), ako aj minimálna narušenosť spôsobená sekundárnymi bariérovými prvkami (kontaminácia pôd, poškodenie vegetácie).



Zdroj: SAŽP 2014

2.3.5 ENVIRONMENTÁLNA RELIGIONIZÁCIA

Z hľadiska aktualizácie environmentálnej regionalizácie Slovenska (SAŽP, 2014), v ktorej je vyjadrený stav zložiek životného prostredia a najmä miera pôsobenia rizikových faktorov na základe sledovania vybraných enviromikroregiónu patrí MR medzi územia s rôznorodou environmentálnou kvalitou. Územie mikroregiónu ako celok dosahuje priemerné hodnoty. Ekologická kvalita územia je spojená s typom využívania pôdy v danom území.

2.3.6 KVALITA A OCHRANA VÔD

Ochrana vodných pomerov a vodárenských zdrojov vyplýva z piatej časti zákona č. 364/2004Z.z. (vodný zákon): všeobecná ochrana (§ 30 vodného zákona) platí pre celé územie mikroregiónu na vybrané časti územia sa vzťahuje aj regionálna – širšia ochrana (§ 31 vodného zákona). Ďalej sem patrí ochrana povodí vodárenských tokov. Vodárenské toky sú vodné toky, ktoré sa využívajú alebo môžu využívať ako vodárenské zdroje.

Program protipovodňovej ochrany

K zlepšeniu protipovodňovej ochrany je vypracovaný Program protipovodňovej ochrany, ktorý je strednodobým programovým dokumentom rozvoja (SVP, š.p. na roky 2014 – 2019). V rámci programu je vypracovaný zoznam navrhovaných investícií na zlepšenie protipovodňovej ochrany. Konkrétne ide o investičné akcie:

Gemerská Ves, protipovodňové opatrenia na Západnom Turci – polder, rkm 11,130

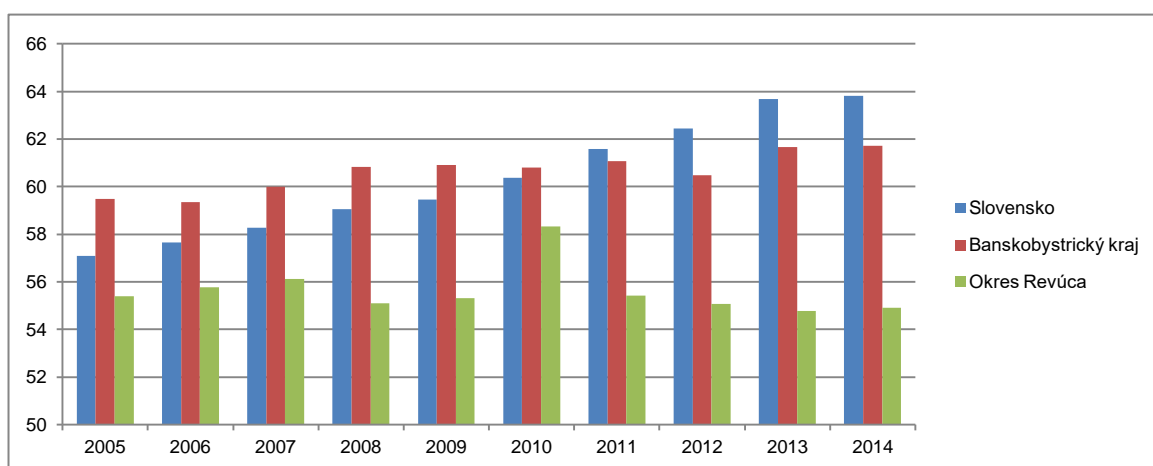
Polina, protipovodňové opatrenia na toku Vysoký, OH
 Odkanalizovanie a čistenie odpadových vôd

V obciach MR nie je vybudovaná kanalizácia, obyvatelia obcí MR vypúšťajú odpadové vody do žúmp, septikov, alebo priamo do potokov.

**Podiel obyvateľov napojených na verejnú kanalizáciu %
 Okres Revúca**

ROK	2005	2006	2007	2008	2009	2010	2011	2012	2013	2014
Slovensko	57,09	57,66	58,27	59,06	59,45	60,38	61,58	62,45	63,67	63,82
Banskobystrický kraj	59,49	59,35	59,99	60,82	60,9	60,79	61,07	60,47	61,66	61,72
Okres Revúca	55,39	55,77	56,11	55,1	55,31	58,33	55,43	55,07	54,77	54,92

Zdroj: www.sazp.sk/slovak/periodika/sprava/rio10/sk



V porovnaní so SR a BBK je napojenosť obcí na verejnú kanalizáciu v okrese Revúca nižšia. V roku 2010 sa zvýšila, ale od roku 2011 má klesajúcu tendenciu.

2.3.7 ODPADOVÉ HOSPODÁRSTVO

Koncepcia odpadového hospodárstva obcí vychádza zo všeobecných zámerov Programu odpadového hospodárstva Slovenskej republiky, ako základného dokumentu pre riadenie odpadového hospodárstva a následných koncepčných materiálov na nižších úrovniach riadenia, najmä Program odpadového hospodárstva Banskobystrického kraja.

Odpadové hospodárstvo Slovenskej republiky je v súčasnosti ešte zabezpečované podľa zákona č. 223/2001 Z.z. o odpadoch, o zmene a doplnení niektorých zákonov v znení neskorších predpisov, zákona NR SR č.327/1996 Z.z. o poplatkoch za uloženie odpadov v znení neskorších predpisov a zákona č. 529/2002Z.z. o obaloch a o zmene a doplnení niektorých zákonov.

Odpad z obcí je tvorený prevažne odpadom vyprodukovaným z domácností a ďalším odpadom podobným domovému odpadu z prevádzok v obciach. Významný podiel produkovaného odpadu predstavuje odpad z verejných priestranstiev. Z hľadiska systému zberu komunálneho odpadu je v obciach využívaný typ zberu komunálneho odpadu do individuálnych, alebo veľko-rozmerových kontajnerov, s následným zvozom. Periodicita zvozu je v obciach prispôbená produkcii odpadu a požiadavkám obyvateľstva.

Odpady sú vyrážané na skládky - Revúca Klčovisko Tomaľa AVE Tomaľa, s.r.o. a Revúca Slovmag a.s. Lubeník. V súčasnom období je separovaný zber v obciach mikroregiónu realizovaný a je zameraný najmä na separáciu skla, železného šrotu, papiera, plastov a nebezpečného odpadu. Kompletné riešenie zberu odpadov zabezpečuje firma Brantner Gemer s.r.o. so sídlom Košická cesta 344, 979 01 Rimavská Sobota.

Od 1.1.2016 nadobúda účinnosť zákon o odpadoch č. 79/2015. Nový zákon je platný od 21.4.2015 a nadobudne účinnosť 1. januára 2016, čím zároveň zruší zákon č. 223/2001 Z.z. Zákon o odpadoch a 119/2010 Z.z. Zákon o obaloch.

2.3.8 SEIZMICITA

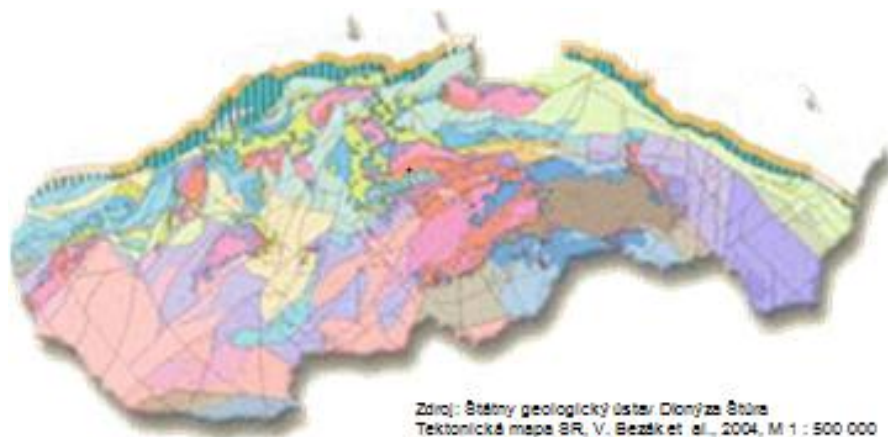
Každé zemetrasenie je potrebné charakterizovať geografickými súradnicami miesta, kde došlo k uvoľneniu energie, hĺbkou ohniska, časom vzniku a veľkosťou.

Veľkosť zemetrasenia sa určuje na základe záznamov seizmografu. Geofyzikálnou veličinou na určovanie intenzity zemetrasenia podľa maximálnych amplitúd seizmických vln je **magnitúda M** (lat. magnitudo - veľkosť, sila).

Na vyjadrenie a porovnanie veľkosti zemetrasenia sa používa tzv. Richterova stupnica.

Pohybové tendencie tektonických blokov

Prevažná časť horskej sústavy Západných Karpát sa rozprestiera na území Slovenskej republiky. Toto pohorie prešlo dlhodobým a zložitým tektonickým vývojom. Na tektonickej mape Slovenskej republiky kolektív autorov vyjadruje svoj súčasný pohľad na tektonickú stavbu Západných Karpát.



Neotektonická stavba

Po prvý krát predkladá v uvedenom rozsahu kvalitatívne a plošné vyhodnotenie posledného cyklu najmladšej tektonickej aktivity Západných Karpát a Panónskej panvy na území Slovenska. Znázorňuje výslednú štrukturalizáciu tektonickej aktivity tohto cyklu geodynamického vývoja. Zaznamenáva v ňom relatívnu dynamiku vertikálnych pohybov jednotlivých, v danej mierke rozlíšiteľných kryhových štruktúr - blokov; zobrazuje ich aktuálny stav a z toho vyplývajúce pravdepodobné pohybové tendencie pre prognózu následného vývoja tektonickej aktivity v ďalšom geologickom období.

Pohybové tendencie tektonických blokov

Prevažná časť horskej sústavy Západných Karpát sa rozprestiera na území Slovenskej republiky. Toto pohorie prešlo dlhodobým a zložitým tektonickým vývojom. Na tektonickej mape Slovenskej republiky kolektív autorov vyjadruje svoj súčasný pohľad na tektonickú stavbu Západných Karpát.

Radónové riziko

Z hľadiska prognózy radónového rizika takmer celá časť územia mikroregiónu patrí do kategórie území so stredným radónovým rizikom. Stupeň radónového rizika vyjadruje riziko prenikania radónu z geologického podlažia do stavebných objektov. Stredný a vysoký stupeň radónového rizika, zistený hlavne detailným premeraním stavebného pozemku je podnetom na uskutočnenie protiradónových opatrení pred výstavbou (vyhláška MZ SR č. 406/1992 Zb. o požiadavkách na obmedzenie ožiarovania radónom a ďalšími prírodnými rádionuklidmi).

2.4 HISTORICKÉ A KULTÚRNE ZDROJE

Združenie obcí Mikroregión Turiec v Gemi bol založený v roku 2000. Oblasťou činnosti spoločenstva je od založenia:

1. Rozvoj miestnej demokracie a partnerskej spolupráce obcí a miestnych subjektov.
2. Koordinácia činností smerujúcich k trvalo udržateľnému rozvoju územia.
3. Vlastná činnosť smerujúca k podpore a oživeniu regionálnej ekonomiky s využitím miestnych zdrojov (revitalizácia územia, pohostinstvo a ubytovanie, reklama a propagačná činnosť, kúpa a predaj tovarov v rozsahu voľnej živnosti, vedenie účtovnej evidencie, poskytovanie služieb pre obyvateľov, kultúra, šport a ďalšie činnosti podľa potreby Mikroregiónu

Obec Držkovce (Deresk)



Obec je doložená od roku 1243 ako kráľovský majetok, ale je staršieho pôvodu. Názov obce je doložený z roku 1243 ako Durusk, z roku 1318 ako Dursk, Dersk, Deresk, z roku 1565 ako Drskowecz, z roku 1577 ako Drsskowce, z roku 1773 ako Dresskocze, z roku 1808 ako Držkowce, maďarsky Deresk. V roku 1318 patrila plešivským Bebeckovcom, v 18. storočí Csákyovcom, v 19. storočí Coburgovcom. V roku 1551 žilo v obci 23 rodín. Držkovce boli poplatní Turkom. Pre vykorisťovanie zemepánmi mnoho sedliakov ušlo. V roku 1828 mala obec 134 domov a 981 obyvateľov. Zaoberali sa poľnohospodárstvom a hrnčiarstvom. Obec bola v rokoch 1938 - 1945 pripojená k Maďarsku.



Obec Gemer (Sajógömör)



Obec vznikla z osady pod hradom Gemer, písomne doloženej rokom 1189. Hrad vybudovaný na mieste starého slovanského hradiska plnil funkcie pevnosti župy Gemera na prístup do oblasti. Obec bola od 14. storočia sídlom župy a v 15. storočí sa stala mestečkom. Obec bola významnou kovolejárskou a obchodníckou osadou. Jej vznik siaha do mladšej doby bronzovej. V súčasnosti je bohatou archeologickou lokalitou s nálezmi bukovohorskej kultúry. V obci bolo aj nižšie gymnázium v 17. a 19. storočí. Na tomto gymnáziu študovali Ján Kaličiak, Janko Kráľ, P.M.Bohúň, Samo Chalupka, Ján Matuška a viacerí predstavitelia slovenskej literatúry. Je tu navštevovaná lokalita stredovekého hradu. Medzi kultúrne pamiatky patrí kaštieľ barokovo-klasicistický z 18. storočia, ktorý bol postavený na starom základe, kostol evanjelický neogotický z roku 1882 a pomník kráľa Mateja. Názov obce je doložený z roku 1198 ako Gomur, z roku 1216 ako Gumur, z roku 1289 ako Gemer, z roku 1786 ako Gömör, z roku 1808 ako Gemer. Maďarsky Gömör, Sajógemer, Sajógömör. Gemer bol kráľovským majetkom, od Štefana V. ho dostali Batizovci, v 15. storočí J. Zápoľský. Hrad utrpel za Jiskru, zničený bol v tureckých vojnách v 16. storočí. Panstvo patrilo v 17. storočí Széchyovcom a F. Wesselényimu, ktorí ho dávali do zálohy (F. Ibrányi, Vayovci, F. Pláthy), až ho získali naspäť Csákyovci, roku 1773 Schneiderovci. Pod hradom vzniklo podhradie doložené v roku 1198. V 14. storočí bolo sídlom župy, v 15. storočí nadobudlo ráz mestečka s právom mýta a 5 jarmokov. Roku 1427 malo 105 port. V erbe malo vinič. Vývoj mestečka zarazili vojny v 15. storočí a turecké nájazdy v 16. storočí. V 17. a 18. storočí zemepáni často neuznávali staré privilégia obyvateľov, ktorí preto utkali, takže roku 1773 v porovnaní s rokom 1427 malo mestečko len polovicu obyvateľov. Gemer nadobudol v



19. storočí ráz poľnohospodárskej dediny, roku 1828 mal 136 domov a 1001 obyvateľov. Zaoberali sa aj ovocinárstvom, pestovaním tabaku a čiastočne vinohradníctvom. Koncom 19. storočia vznikla v chotári v blízkosti Šafárikova tehelňa. Po roku 1918 sa obyvatelia zaoberali poľnohospodárstvom. V rokoch 1938 - 1945 bola obec pripojená k Maďarsku.

Obec Gemerská Ves (Gömörfalva)



Obec Gemerská Ves vznikla v roku 1960 zlúčením Hrkáča a Šankoviec. Hrkáč Štefan V. daroval toto územie hradčanom z Otročku, čo potvrdil v roku 1274 Ladislav IV. Obec sa vyvinula na staršom osídlení. Názov obce je doložený z roku 1274 ako Harkach, z roku 1920 ako Hrkáč; maďarsky Harkács. Roku 1427 tu mali zemepáni len 10 port. Sedliaci v 16. storočí pred Turkami ušli a obec sa stala zemianskou. V 18. storočí tu pracovala maša. V roku 1773 mala obec 14 zemianskych želiarov, v roku 1828 mala 53 domov a 431 obyvateľov. Obyvatelia sa v 19. storočí zaoberali prevažne poľnohospodárstvom. Po roku 1918 bola obcou roľníkov a poľnohospodárskych robotníkov. V rokoch 1938 - 1945 bola obec pripojená k Maďarsku.



Šankovce

Obec je doložená od roku 1266. Vznikla na území, ktoré patrila Šankovi. Názov obce je doložený z roku 1266 ako Raas, z roku 1294 ako Sank, z roku 1421 ako Sankfalua, z roku 1920 ako Šankovce; maďarsky Sánkfalva. Roku 1427 tu žili rodiny Sánkfalvyovcov a Hösovcov. V 15. storočí sa rozčlenili na Horné a Dolné Šankovce, dočasne patrili premonštrátskemu prepoštvu v Jasove. V 16. storočí obyvatelia ušli pred Turkami, ale obec bola znovu zaľudnená. V 18. storočí obec patrila Steinicherovcom a Draskócyovcom. Začiatkom 19. storočia mala 333 obyvateľov, v roku 1828 mala 61 domov a 474 obyvateľov. Zaoberali sa poľnohospodárstvom. Po roku 1918 bola obcou roľníkov a poľnohospodárskych robotníkov. V rokoch 1938 - 1945 bola obec pripojená k Maďarsku.

Obec Leváre (Lévárt)



Názov obce je doložený z roku 1427 ako Lewarth, z roku 1920 ako Gemerské Leváre, z roku 1927 ako Lévárt, z roku 1948 ako Strelnice, z roku 1992 ako Leváre; po maďarsky Lévárt, Levárt. Obec založili Bebekovci asi v 13. storočí v chotári Liciniec. V roku 1427 mala 10 port. Za tureckých vojen sa zmenila na samotú. Až za F. Wesselényiho a Csákyovcov v 18. storočí sa obec začala rozmáhať. V roku 1773 mala 17 sedliakov a 18 želiarov, v roku 1828 mala obec 68 domov a 491 obyvateľov. Zaoberali sa poľnohospodárstvom a hrnčiarstvom. Dodnes je to poľnohospodárska obec so sústavným poklesom počtu obyvateľstva v posledných sto rokoch. V rokoch 1938-45 bola pripojená k Maďarsku. JRD (Jednotné roľnícke družstvo) bolo založené v roku 1956, v roku 1967 bolo zlúčené s JRD v Gemerskej Vsi.



Obec Levkuška (Lökösháza)



Obec vznikla okolo domu, ktorý sa spomína z roku 1294. Názov obce je doložený z roku 1294 ako fenetum, domus Leukes, quod Rev dicitur vulgariter, z roku 1427 ako Lewkushaza, z roku 1478 ako Lekeshaza, z roku 1920 ako Lekeška, z roku 1927 ako Levkeška, maďarsky Lökösháza, Lökös. Dnešný názov Levkuška sa používa od roku 1948. V roku 1427 mala 10 port. V 15. storočí sa zemianska obec vymieraním šľachty zmenila na urbársku. Roku 1773 mala 26 sedliakov a 2 želiarov, roku 1828 mala 42 domov a 321 obyvateľov. Zaoberali sa poľnohospodárstvom. Poľnohospodársky charakter si obec zachovala aj po roku 1918. Obec bola v rokoch 1938 - 1944 pripojená k Maďarsku.



Obec Otročok (Otrokocs)



Obec sa spomína od roku 1274, keď Ladislav IV. povýšil synov Atráčika na kráľovských služobníkov a oslobodil ich od služieb v hrade Gemer. Obec je však staršieho pôvodu. Názov obce je doložený v roku 1274 ako Atrachyk, v roku 1277 ako Otrochyk, v roku 1291 ako Otrochok, v roku 1294 ako Utruchak, v roku 1773 ako Otrokocs, v roku 1920 ako Otrokoč, v roku 1927 ako Otročok; maďarsky Otrokocs. Vytvájala sa ako zemianska obec. V roku 1828 mala 77 domov a 583 obyvateľov, v roku 1837 mala 614 obyvateľov. Zaoberali sa poľnohospodárstvom, pestovaním ovocia, hrozna a tabaku. Poľnohospodársky charakter si obec zachovala aj po roku 1918. V rokoch 1938-1945 bola obec pripojená k Maďarsku.



Obec Polina (Alsófalva)



Obec vznikla vyčlenením zo Skerešova začiatkom 14. storočia. Prvá zmienka je z roku 1325. Názov obce je doložený z roku 1325 ako Polanfolua, z roku 1427 ako Polanfalwa, z roku 1434 ako Alsófalva, z roku 1773 ako Polyna, z roku 1920 ako Polinov, z roku 1927 ako Polina; maďarsky Alsófalva. Obec patrila Soldosovcom a Szkárosiovcem, v novoveku aj iným rodinám. Roku 1427 mala 14 port, roku 1828 mala 54 domov a 371 obyvateľov. Zaoberali sa poľnohospodárstvom, chovom dobytky, uhliarstvom a furmančením. Po roku 1918 pracovali prevažne v poľnohospodárstve. V rokoch 1938-1944 bola obec pripojená k Maďarsku. Niekoľko slovenských občanov prešlo z maďarskej armády na sovietsku stranu a stali sa príslušníkmi československej armády v ZSSR.



Obec Rašice (Felsőrás)



Obec je doložená z roku 1334, vznikla rozdelením Rašice, ktorých pôvod spadá do 11.-12. storočia. Názov obce je doložený z roku 1266 ako Raas, z roku 1294 ako Raz, z roku 1334 ako Keethraas, Raas Superior, z roku 1773 ako Raas, z roku 1920 ako Vyšné Rášovo, Horný Ráš,



z roku 1927 ako Rašice; maďarsky Rás, Felsörás, Raas. Obec patrila Bebekovcom, ktorí tu v roku 1549 mali 8 port. Obyvateľstvo vymizlo za tureckých vpádov. Roku 1773 tu žilo 24 sedliakov, v roku 1828 mala obec 36 domov a 279 obyvateľov. Zaoberali sa poľnohospodárstvom. Za I. ČSR to bola poľnohospodárska obec známa ovocinárstvom. V rokoch 1938-1945 bola obec pripojená k Maďarsku.

Ráš: obec doložená od roku 1334. Vznikla odčlenením od Rašice, volala sa Nižnými Rašicami. Roku 1427 tu bolo 14 port. V 15. storočí patrila Soldosovcom, v 16. storočí Darvasovcom. Upadla za tureckých vpádov a zmenila sa na samotu.

Obec Skerešovo (Szkáros)



Obec sa spomína od roku 1243. Vznikla v 12. storočí na staršom osídlení. Názov obce je doložený z roku 1243 ako Staruch, z roku 1266 ako Scarus, z roku 1773 ako Skeressowo, maďarsky Szkáros. V 16. storočí patrila viacerým zemianskym rodinám, v 18. storočí Farkasovcom, Draskóczyovcom a Kubínyiovcom. V roku 1710 zomrelo na mor 177 ľudí. V roku 1828 mala obec 69 domov a 537 obyvateľov, v roku 1837 tu žilo 561 obyvateľov. Zaoberali sa poľnohospodárstvom a záhradníctvom. Zamestnanie sa nezmenilo ani po roku 1918. V rokoch 1938-1945 bola obec pripojená k Maďarsku.



Obec Višňové (Visnyó)




Obec sa spomína od roku 1296 ako Wysnow, z roku 1328 ako Visnyo, Wisnyo, Wysnyo, z roku 1487 ako Wysnye, z roku 1773 ako Wissnowa, z roku 1920 ako Višňové; maďarsky Visnyó, Kisvisnyó. V roku 1394 patrila Szkárosovcom, od 16. storočia viacerým zemianskym rodinám. Po morovej epidémii v roku 1710 zostalo tu len 7 sedliakov, v roku 1820 mala obec 31 domov a 254 obyvateľov, v roku 1837 mala 267 obyvateľov. Zaoberali sa chovom dobytky a furmančením. V rokoch 1938-1945 bola obec Višňové pripojená k Maďarsku. Stráža – Počiatky osady spadajú do konca 10. storočia. Listinne je doložená z roku 1328. Zanikla za tureckých vojen v 16.-17. storočí. Suranč – Pastierska osada sa spomína od roku 1473 a posledný raz roku 1510.



Obec Žiar (Zsór) Obec sa spomína od roku 1324. Vyvíjala sa ako zemianska obec. Názov obce je doložený z roku 1324 ako Sowr, z roku 1427 ako Sowor, z roku 1786 ako Zschör, z roku 1920 ako Žor, z roku 1927 ako Žiar; maďarsky Zsór. Za tureckých vojen utrpela škody, znovu bola zaľudnená v 18. storočí. Koncom 18. storočia tu žilo 101 obyvateľov, v roku 1828 len 95 obyvateľov v 13 domoch. Zaoberali sa poľnohospodárstvom a vinohradníctvom. Z I. ČSR Žiar mal ráz malej poľnohospodárskej obce. V rokoch 1938-1944 bola obec pripojená k Maďarsku.







2.4.1 KULTÚRNE A HISTORICKÉ PAMIATKY

Obec	Katastrálne územie	Číslo ústredného zoznamu KP	Unifikovaný názov KP	Unifikovaný názov PO	Stav	Vlastnícka forma
Držkovce	Držkovce		Kostol rímskokatolícky gotický Nachádza sa v ňom maľované drevené zariadenie a oltárny obraz od Klimkoviča z roku 1853.	Kostol rímskokatolícky gotický z konca 13. storočia, prestavaný v 17. a 18. storočí v barokovom slohu.	Dobry, prístupný verejnosti	Rímskokatolícka cirkev, farnosť Držkovce
Držkovce	Držkovce		Dom ľudových tradícií	Dom ľudových tradícií	Dobry, prístupný verejnosti	Obec Držkovce
Držkovce	Držkovce		Pamätná izba maliara Istvána Dúdora.	Pamätná izba maliara Istvána Dúdora.	Dobry, prístupný verejnosti.	Obec Držkovce

Program hospodárskeho rozvoja a sociálneho rozvoja MR Turiec v Gemeri
Programovacie obdobie 2015 - 2022

Gemer			Hrad, ktorý vznikol zrejme v 12. storočí, dosť možné na mieste staršieho hradiska. V písomných prameňoch sa spomína prvýkrát v roku 1216 v kráľovskej listine Ondreja II.	Hrad lokalita stredovekého hradu	Prístupný verejnosti.	
Gemer	Gemer		Kaštieľ barokovo-klasicistický z 18. storočia, postavený na staršom základe	Kaštieľ barokovo-klasicistický z 18. storočia, postavený na staršom základe	Dobry, prístupný verejnosti.	
Gemer	Gemer		Kostol evanjelický neogotický z roku 1882	Kostol evanjelický neogotický z roku 1882	Dobry, prístupný verejnosti	Vlastníctvo cirkvi a cirk. organizácií
Gemer	Gemer		Pomník kráľa Mateja od B. Hollóa z roku 1917	Pomník kráľa Mateja od B. Hollóa z roku 1917	Dobry, prístupný verejnosti.	Obec
Gemer	Gemer		Pomník rómskej huslistky Cinky Panny, autorom pomníka je Aladár Igo, odhalený v roku 1922	Pomník rómskej huslistky Cinky Panny, autorom pomníka je Aladár Igo, odhalený v roku 1922	Dobry, prístupný verejnosti.	Obec
Gemerská Ves	Gemerská Ves		Pamätník vystaňovalcom do Čiech	Pamätník vystaňovalcom do Čiech	Dobry, prístupný verejnosti.	Obec
Gemerská Ves	Gemerská Ves	963/0	Kaštieľ neskorobarokový (1768), klasiccky upravený (1826)	Kaštieľ	Zly	Vlastníctvo zahraničných subjektov, potomci grófa Španyola
Gemerská Ves	Gemerská Ves		Kaštieľ barokovo-klasicistický (1778), upravený (prvá polovica 19. storočia)	Kaštieľ	Narušený	Premonštrátske prepošstvo v Jasove
Gemerská Ves	Gemerská Ves		Kostol - rímskokatolícky, neskorobarokový (1784), interiér v historizujúcom slohu z konca 19. storočia.	Kostol - rímskokatolícky	Dobry, prístupný verejnosti.	Rímskokatolícka cirkev, farnosť Gemerská Ves
Gemerská Ves	Gemerská Ves		Pamätná tabuľa Lajosa Nagy Tasnádiho, rodáka obce a jedného zo zakladateľov Maďarskej akadémie vied	Pamätná tabuľa	Dobry, prístupný verejnosti.	Obec
Leváre	Leváre		Obecné múzeum "Ako žili naši predkovia"	Obecné múzeum "Ako žili naši predkovia"	Dobry, prístupný verejnosti.	Obec
Leváre	Leváre		Kostol rímskokatolícky z roku 1873, postavený na mieste dreveného z roku 1732	Kostol rímskokatolícky z roku 1873, postavený na mieste dreveného z roku 1732	Dobry, prístupný verejnosti.	Rímskokatolícka cirkev Leváre
Levkuška	Levkuška		Kostol evanjelický klasicistický z roku 1804	Kostol evanjelický klasicistický z	Dobry, prístupný verejnosti.	Vlastníctvo cirkvi a cirk. organizácií

Program hospodárskeho rozvoja a sociálneho rozvoja MR Turiec v Geleri
Programovacie obdobie 2015 - 2022

				roku 1805		
Otročok	Otročok		Kostol reformovaný klasicistický z roku 1827	Kostol reformovaný klasicistický z roku 1828	Dobry, prístupny verejnosti.	Vlastníctvo cirkvi a cirk. organizácií, Reformovaná kresťanská cirkev na Slovensku, Dcérocirkevný zbor Poliná,
Polina	Polina		Zlatá studnička-zdroj pitnej vody	Zlatá studnička-zdroj pitnej vody	Dobry, prístupny verejnosti.	Obec
Polina	Polina		Skala	Skala	Dobry, prístupny verejnosti.	
Polina	Polina		Budova starého mlyna z 19. Storočia	Budova starého mlyna z 19. storočia		Obec
Polina	Polina		Pamätný stĺp na cintoríne z roku 1996	Pamätný stĺp na cintoríne z roku 1996	Dobry, prístupny verejnosti.	Obec
Polina	Polina		Pomník partizána na cintoríne	Pomník partizána na cintoríne	Dobry, prístupny verejnosti.	Obec
Polina	Polina		Kúria klasicistická zo začiatku 19. Storočia	Kúria klasicistická zo začiatku 19. storočia	Narušený.	Obec
Polina	Polina		Pamätná tabuľa SNP	Pamätná tabuľa SNP	Dobry, prístupny verejnosti.	Obec
Rašice	Rašice	NKP	Kostol reformovaný gotický z roku 1309, klasicistický upravený v roku 1791, v interiéri sa nachádza drevený maľovaný strop z roku 1786 a empóra z roku 1791	Kostol reformovaný gotický z roku 1309, klasicistický upravený v roku 1791, v interiéri sa nachádza drevený maľovaný strop z roku 1786 a empóra z roku 1792	Dobry, prístupny verejnosti.	Vlastníctvo cirkvi a cirk. organizácií, Reformovaná kresťanská cirkev na Slovensku, Dcérocirkevný zbor Rašice.
Rašice	Rašice		Kúria klasicistická z konca 18. storočia, ktorá sa nachádza na samote Ráš	Kúria klasicistická z konca 18. storočia, ktorá sa nachádza na samote Ráš	narušený	Súkromné vlastníctvo, Deák Ján
Skerešovo	Skerešovo	2682/0	Pranier – kameň hanby	PRANIER - Stĺp hanby	Dobry, prístupny verejnosti.	Vlastníctvo cirkvi a cirk. organizácií
Skerešovo	Skerešovo	10 20 / 1	Kostol reformovaný klasicistický z roku 1822, na mieste staršom zo 16. Storočia. V základoch je totožný so stredovekým kostolom, zasväteným sv. Martinovi.	Kostol	Dobry, prístupny verejnosti.	Vlastníctvo cirkvi a cirk. organizácií Reformovaná kresťanská cirkev na Slovensku, Cirkevný zbor Skerešovo
Skerešovo	Skerešovo		Kúria klasicistická z polovice 19. storočia s klasicistickou sýpkou z roku 1867	Kúria klasicistická z polovice 19. storočia s klasicistickou sýpkou z roku 1867	narušený	
Skerešovo	Skerešovo		Kúria neoklasicistická, z konca 19. Storočia	Kúria neoklasicistická, z konca	narušený	

				19. Storočia		
Višňové	Višňové		Kostol reformovaný klasicistický z roku 1834, maľované vnútorné zariadenie	Kostol reformovaný klasicistický z roku 1834, maľované vnútorné zariadenie	Dobry, prístupný verejnosti.	Vlastníctvo cirkvi a cirk. organizácií, Reformovaná kresťanská cirkev na Slovensku, Dcérocirkvný zbor Višňové
Žiar	Žiar		Kostol reformovaný neoklasicistický z roku 1872	Kostol reformovaný neoklasicistický z roku 1873	Dobry, prístupný verejnosti.	Vlastníctvo cirkvi a cirk. organizácií
Žiar	Žiar		Pamätná tabuľa obetiam I. a II. sv. vojny na budove kostola	Pamätná tabuľa obetiam I. a II. sv. vojny na budove kostola	Dobry, prístupný verejnosti.	Obec

2.4.2 OSOBNOSTI A RODÁCI

Meno	Obec	Dátum narodenia a úmrtia	Pôsobnosť, význam
István Dúdor	Držkovce	11.11.1949 - 23.06.1987	Maliar regiónu Gemer - Malohont, narodil sa v obci Držkovce.
Cinka Panna	Gemer	1711 - 1772	Legendárna rómska hudobníčka, narodila s v obci Gemer.
Peter M. Bohúň	Gemer	1822 - 1879	Maliar, študoval v obci Gemer.
Leopold Bruck	Gemer	1800 - 1866	Pedagóg, študoval v obci Gemer.
Samo B. Hroboň	Gemer	1820 - 1894	Básnik, folklorista, prekladateľ, jazykovedec, predstaviteľ mesianistickej línie slovenského romantizmu, študoval v obci Gemer.
Samo Chalupka	Gemer	1812 - 1883)	Slovenský romantický básnik a evanjelický kňaz, študoval v obci Gemer.
Ján Kalinčiak	Gemer	1822 - 1871),	Slovenský spisovateľ a básnik, študoval v obci Gemer.
Janko Kráľ	Gemer	1822 - 1876)	Slovenský národný buditeľ, predstaviteľ romantizmu a jeden z najvýznamnejších a najradikálnejších básnikov štúrovskej generácie, študoval v obci Gemer.
Štefan Leška	Gemer	1757 - 1818	Slovenský spisovateľ, novinár, redaktor, filológ a prekladateľ, študoval v obci Gemer.
Janko Matúška	Gemer	1821 - 1877	Slovenský romantický spisovateľ, básnik a dramatik, študoval v obci Gemer.
Pavel Šramko	Gemer	1743 - 1831	Evanjelický farár a učiteľ, jazykovedec, veršovník, študoval v obci Gemer.
Samuel Dobroslav Štefanovič	Gemer	1822 - 1910)	Redaktor, národný buditeľ a kapitán slovenských dobrovoľníkov, študoval v obci Gemer.
Samo Tomášik	Gemer	1813 - 1887	Slovenský romantický prozaik, básnik a evanjelický farár, študoval v obci Gemer.
Ctiboh Zoch	Gemer	1815 - 1865	Národný buditeľ, evanjelický kňaz, filológ, historik, študoval v obci Gemer.
Lajos Nagy Tasnádi	Gemerská Ves	Nezistené	Zakladateľ Maďarskej akadémie vied.
László Koncsol	Gemerská Ves	1.6.1936	Literárny kritik, básnik, pedagóg. V obci pôsobil ako učiteľ, čestný občan obce Gemerská Ves.
Dezider Ferto	Gemerská Ves	22.2.1921	Hudobník, rezbár, narodil sa v obci Gemerská Ves časť Šankovce.
Gróf Spanyol Zoltán	Gemerská Ves	14.2.1941	Veda a výskum - návrh patentu na vyžívanie H ₂ O ako pohonnej látky pre motorové vozidlá.
Prof. RNDr. László Miklós, DrSc.	Leváre	24.1.1949	Minister životného prostredia SR od roku 1998 do 2006.
Magda Kovács	Levkuška	1946	Spisovateľka
Jozef Cselényi	Levkuška	1932-2014	Majster ľudových umení - reprezentoval ľudové umenie regiónu Gemer aj v zahraničí.
András Horváth	Skerešovo	Nezistené	Básnik, predikátor, narodil sa v obci.

Károly Csider	Skerešovo	1827 - 1890	Advokát, novinár, politik. Bol členom mestského zastupiteľstva v Rimavskej Sobote, v roku 1875 ho zvolili aj za poslanca uhorského parlamentu. Bol hlavným správcom rimavskosobotskej reformovanej cirkvi i Gemerského seniorátu. Vykonal funkciu podpredsedu správnej rady Zjednoteného protestantského gymnázia a aj finančne podporoval gymnázium. Po jeho smrti dediči zriadili na jeho pamiatku nadáciu za účelom podpory reformovaných žiakov.
Otrokocsi Főris Ferenc	Otročok	1648 - 1718	Reformovaný kňaz, neskôr rímsko – katolícky farár a cirkevný spisovateľ a pedagóg, autor početných latinských a maďarských teologických spisov. Narodil sa v obci Otročok.

2.4.3 KLUBY, SPOLKY, ZDRUŽENIA

Obec	Organizácia	Pôsobnosť
Držkovce	Budúcnosť Rómskeho občana Slovenska	Aktivity smerujúce k podpore MRK v obci a regióne
Držkovce	Futbalový klub Držkovce	Podpora rozvoja športu
Držkovce	Poľovnícky spolok Držkovce -Leváre SVÄTÝ MICHAL	Podpora poľovníctva, nástroja tvorby prírodného bohatstva
Držkovce	OBČIANSKE ZDRUŽENIE-LULUDI ROMA-KVITNÚCI RÓMOVIA	Aktivity smerujúce k podpore MRK v obci a regióne
Držkovce	Rozvojový spolok povodia Turiec	Ochrana životného prostredia
Držkovce	Združenie účastníkov pozemkových úprav v Držkovciach	Usporiadanie pozemkového vlastníctva poľnohospodárskeho a lesného majetku
Držkovce	Rímskokatolícka cirkev, farnosť Držkovce	Cirkevná organizácia
Držkovce	"Urbársko-Komposorátske pozemkové spoločenstvo v Držkovciach"	Užívanie a obhospodarovanie pozemkov vo vlastníctve spoločenstva
Gemer	Cappella	Činnosti záujmových organizácií
Gemer	Cirkevný zbor Evanjelickej cirkvi augsburského vyznania na Slovensku, Gemerské Teplice	Cirkevná organizácia
Gemer	Evanjelický cirkevný zbor a.v. Gemer	Cirkevná organizácia
Gemer	Poľovnícke združenie GEMERSKÝ SAD	Podpora poľovníctva, nástroja tvorby prírodného bohatstva
Gemer	Slovenský poľovnícky zväz, Poľovnícke združenie Kráľa Mateja v Gemeri	Podpora poľovníctva, nástroja tvorby prírodného bohatstva
Gemer	Občianske združenie Bencze Samu	Aktivity smerujúce k podpore posilnenia hospodárskej a sociálnej integrácie prihraničných oblastí
Gemer	Telovýchovná jednota Družstevník Gemer	Podpora rozvoja športu
Gemer	Spoločenstvo vlastníkov bytov	ZSVB vznikli na základe zákona NR SR č.182/1993Z.z.o vlastníctve bytov a nebytových priestorov
Gemer	Rómske občianske združenie CZINKA PANNA v Gemeri	Aktivity smerujúce k podpore MRK v obci a regióne
Gemer	Spoločnosť majiteľov lesa a pasienkov Nováčany	Hospodárenie, zveľaďovanie a ochrana lesov podľa platných právnych predpisov štátnej správy lesného hospodárstva a orgánov všeobecnej štátnej správy
Gemer	URBÁR NOVÁČANY - pozemkové spoločenstvo	Racionálne hospodárenie na spoločnej nehnuteľnosti
Gemer	Komunitné združenie CORVIN - Community association CORVIN - CORVIN Közületi társulás	Aktivity smerujúce k rozvoju a prosperite obce
Gemer	Nádej Gemera	Aktivity smerujúce k rozvoju a prosperite obce
Gemerská Ves	Rímskokatolícka cirkev, farnosť Gemerská Ves	Cirkevná organizácia
Gemerská Ves	Pozemkové spoločenstvo Urbárov Gemerská Ves – Šankovce	Racionálne hospodárenie na spoločnej nehnuteľnosti
Gemerská Ves	ROZVOJ VIDIEKA TURIEC	Aktivity smerujúce k podpore rozvoja obce, regiónu a CR
Gemerská Ves	Romani progres	Aktivity smerujúce k podpore MRK v obci a regióne

**Program hospodárskeho rozvoja a sociálneho rozvoja MR Turiec v Gemi
Programovacie obdobie 2015 - 2022**

Gemerská Ves	Tanečný klub MAGIC IN DANCE	Spev, tanec, hudba - Tanečný klub, podpora aktívneho trávenia voľného času mladých ľudí
Gemerská Ves	ZO OZ pri Základnej škole v Gemerskej Vsi	Činnosti odborových organizácií
Gemerská Ves	PRE GEMERSKÚ VES, OZ	Aktivity smerujúce k podpore rozvoja obce, regiónu a CR
Gemerská Ves	Čistá cesta- Žužo drom OZ	Aktivity smerujúce k podpore MRK v obci a regióne
Gemerská Ves	ŠK Gemerská Ves	Podpora rozvoja športu
Gemerská Ves	Rímskokatolícka cirkev, farnosť Gemerská Ves	Cirkevná organizácia
Gemerská Ves	Spoločenstvo vlastníkov bytov a nebytových priestorov Gemerská Ves 218	ZSVB vznikli na základe zákona NR SR č.182/1993Z.z.o vlastníctve bytov a nebytových priestorov
Gemerská Ves	Spoločenstvo vlastníkov bytov a nebytových priestorov Gemerská Ves 210	ZSVB vznikli na základe zákona NR SR č.182/1993Z.z.o vlastníctve bytov a nebytových priestorov
Gemerská Ves	Spoločenstvo vlastníkov bytov a nebytových priestorov Gemerská Ves 221,	ZSVB vznikli na základe zákona NR SR č.182/1993Z.z.o vlastníctve bytov a nebytových priestorov
Gemerská Ves	DHZ	Základný organizačný článok Dobrovoľnej požiarnej ochrany SR
Leváre	Rímskokatolícka cirkev Leváre	Cirkevná organizácia
Leváre	Pozemkové spoločenstvo Zek – Leváre	Lesné hospodárstvo a ostatné služby v lesníctve Racionálne hospodárenie na spoločnej nehnuteľnosti
Leváre	Pozemkové spoločenstvo Urbéri – Leváre	Lesné hospodárstvo a ostatné služby v lesníctve Racionálne hospodárenie na spoločnej nehnuteľnosti
Leváre	Poľovnícky spolok	Podpora poľovníctva, nástroja tvorby prírodného bohatstva , činnosti záujmových organizácií
Leváre	Slovenský červený kríž	Humanitárna oblasť, plní úlohy ustanovené medzinárodnými zmluvami a príslušnými zákonmi.
Leváre	ZO Csemadok Leváre	Vytváranie priestoru pre kultúrne a spoločenské podujatia, uchovávanie a oživovanie tradičných ľudových zvykov, zvyšovanie kultúrneho povedomia obyvateľov obce a regiónu
Leváre	Klub dôchodcov	Záujmové združenie pre seniorov
Leváre	Združenie účastníkov pozemkových úprav Leváre	Usporiadanie pozemkového vlastníctva poľnohospodárskeho a lesného majetku
Levkuška	Združenie účastníkov pozemkových úprav v Levkuške	Usporiadanie pozemkového vlastníctva poľnohospodárskeho a lesného majetku
Levkuška	Stolnotenisový klub ALIEX Levkuška	Podpora rozvoja športu
Levkuška	Klub dôchodcov	Organizovanie spoločenského a kultúrneho života seniorov
Otročok	Občianske združenie Most-Most	Aktivity smerujúce k podpore rozvoja obce a regiónu
Otročok	MR Turiec v Gemi	Podpora rozvoja územia cez aktivity vo svojich obciach založených na partnerstve a spolupráci
Otročok	Spoločenstvo vlastníkov bytov a nebytových priestorov - šesťbytovka"	ZSVB vznikli na základe zákona NR SR č.182/1993Z.z.o vlastníctve bytov a nebytových priestorov
Otročok	TELOVÝCHOVNÁ JEDNOTA TURIEC	Podpora rozvoja športu
Otročok	Združenie účastníkov pozemkových úprav v Otročku	Usporiadanie pozemkového vlastníctva poľnohospodárskeho a lesného majetku Racionálne hospodárenie na spoločnej nehnuteľnosti

**Program hospodárskeho rozvoja a sociálneho rozvoja MR Turiec v Gemi
Programovacie obdobie 2015 - 2022**

Otročok	Pozemkové spoločenstvo v Otročku	Racionálne hospodárenie na spoločnej nehnuteľnosti
Skerešovo	Poľovnícke združenie Skerešovo II.	Podpora poľovníctva, nástroja tvorby prírodného bohatstva
Skerešovo	Reformovaná kresťanská cirkev na Slovensku, Cirkevný zbor Skerešovo	Cirkevná organizácia
Skerešovo	Reformovaná kresťanská cirkev na Slovensku, Dcérocirkevný zbor Poliná	Cirkevná organizácia
Skerešovo	Reformovaná kresťanská cirkev na Slovensku, Dcérocirkevný zbor Rašice	Cirkevná organizácia
Skerešovo	Reformovaná kresťanská cirkev na Slovensku, Dcérocirkevný zbor Chvalová	Cirkevná organizácia
Skerešovo	Reformovaná kresťanská cirkev na Slovensku, Dcérocirkevný zbor Višňové	Cirkevná organizácia
Skerešovo	Združenie účastníkov pozemkových úprav v Skerešove	Usporiadanie pozemkového vlastníctva poľnohospodárskeho a lesného majetku
Polina	Spoločenstvo vlastníkov bytov č. 53 Polina	ZSVB vznikli na základe zákona NR SR č.182/1993Z.z.o vlastníctve bytov a nebytových priestorov
Polina	Združenie účastníkov pozemkových úprav v Polinej	Usporiadanie pozemkového vlastníctva poľnohospodárskeho a lesného majetku
Polina	Reformovaná kresťanská cirkev na Slovensku, Dcérocirkevný zbor Poliná	Cirkevná organizácia
Rašice	Pozemkové spoločenstvo v Rašiciach	Racionálne hospodárenie na spoločnej nehnuteľnosti
Rašice	Reformovaná kresťanská cirkev na Slovensku, Dcérocirkevný zbor Rašice	Cirkevná organizácia
Rašice	Združenie účastníkov pozemkových úprav v Rašiciach	Usporiadanie pozemkového vlastníctva poľnohospodárskeho a lesného majetku
Rašice	Občianske združenie Bizabor	Podpora aktivít smerujúcich k rozvoju a prosperite obce a regiónu
Skerešovo	TELOVÝCHOVNÁ JEDNOTA DRUŽSTEVNÍK	Podpora rozvoja športu
Skerešovo	Poľovnícke združenie Skerešovo II.	Podpora poľovníctva, nástroja tvorby prírodného bohatstva
Skerešovo	Reformovaná kresťanská cirkev na Slovensku, Cirkevný zbor Skerešovo	Cirkevná organizácia
Skerešovo	Združenie účastníkov pozemkových úprav v Skerešove	Usporiadanie pozemkového vlastníctva poľnohospodárskeho a lesného majetku
Višňové	Reformovaná kresťanská cirkev na Slovensku, Dcérocirkevný zbor Višňové	Cirkevná organizácia
Višňové	Združenie účastníkov pozemkových úprav vo Višňovom	Usporiadanie pozemkového vlastníctva poľnohospodárskeho a lesného majetku
Višňové	ROMANI PROGRES v Slovenskej republike	Aktivity smerujúce k podpore MRK v obci a regióne
Žiar	Združenie účastníkov pozemkových úprav v Žiari	Usporiadanie pozemkového vlastníctva poľnohospodárskeho a lesného majetku

Zdroj: MK SR, MV SR, Obvodný lesný úrad, Okresný úrad, e-obce

2.4.4 SPOLOČENSKÉ AKTIVITY A AKCIE

Obec	Názov akcie	Dátum organizovania
Držkovce	Športové dni	august
	Deň obce	leto
	Spoločné aktivity s družobným mestom v Maďarsku – Derecské	priebežne počas roka
	Spoločné aktivity s poľovníckym spolkom s družobnou obcou Derecské	priebežne počas roka
	Spoločné aktivity požiarnikov s družobnou obcou Abasar	priebežne počas roka
	Súťaž vo varení	leto
	Výlety pre obyvateľov a deti ZŠ	leto
	Odpustová slávnosť na deň. Sv. Michala	september -október
	Týždeň ľudových tradícií a remesiel s deťmi ZŠ a s okolitých škôl	november -február

Program hospodárskeho rozvoja a sociálneho rozvoja MR Turiec v Gemeri
Programovacie obdobie 2015 - 2022

	Šachový turnaj	september
	Aktivity mamičiek a detí pred Veľkou nocou v spolupráci s MŠ a ZŠ	jar
	Aktivity mamičiek a detí pred Vianocami v spolupráci s MŠ a ZŠ	december
	Letný tábor pre všetky deti obce v spolupráci so ZŠ	leto
Gemer	Deň obce	každý druhý rok leto
	Slávnosti k Cinnka Panne	každý druhý rok leto
	Vatra 8. Máj	máj
	Projektový deň	leto
	Deň dôchodcov	október
	Mikuláš	december
	Akcie pre dôchodcov	jar, leto
	Deň detí	leto
	Akcie pre deti – kúpanie	leto
	Šachový turnaj , 120 súťažiacich medzinárodný turnaj	február
Gemerská Ves	Denný tábor	leto
	Dni obce	leto
	Príprava adventných vencov, predvianočný maškarný ples v spolupráci s MŠ a ZŠ	december
	Deň detí	Jún
	Deň matiek	máj
	Deň dôchodcov	október
	Výlety pre obyvateľov obce	leto
	Mikulášske posedenie	december
	Rómske zábavy – festivaly	leto
	Športový deň	leto
Hasičská súťaž o pohár starostky	september	
Leváre	Deň obce – oslava založenia obce	leto
	Prezentácia miestnych tradícií v 21. Stor.,	leto
	Rozdávanie darčiekov	december
	Stretnutie s družobnou obcou Tepe	júl/august
Levkuška	Mikulášske rozdávanie darčiekov pre obyvateľov obce	december
	Zájazdy na kúpalisko v Maďarsku	leto
	Rybárske preteky – vodná nádrž Levkuška / organizátor je obec a Slovenský rybársky zväz/. Súťaže sa zúčastňujú rybári zo Slovenska a Maďarska.	máj, september
	Vystupovanie detí na miestnom amfiteátri	jún
	Deň dôchodcov	november
Otročok	Priateľské futbalové zápasy v Putnoku / Maďarsko	leto
	Vatra	9.máj
	MDD	jún
	Športový deň v obci pre mládež a seniorov, voľná zábava spojená s varením guláša pre obyvateľov obce	leto
	Futbalová liga seniori a žiaci – spoločné družstvo reprezentujúce obec na futbalovej súťaži v Tornali	leto
	Deň dôchodcov a ZŤP občanov obce – stretnutie na Obecnom úrade	október

Program hospodárskeho rozvoja a sociálneho rozvoja MR Turiec v Gemeri
Programovacie obdobie 2015 - 2022

	Vystúpenie detí z MŠ v Tornali – Zumba a spoločenské tance pod vedením Ivana Ligárta	zimné obdobie
	Rozdávanie darčiekov na Vianoce	december
	Mikuláš pre deti	december
	Valentínska zábava	február
	Halloweenská zábava	november
	Silvestrovská zábava	december
	Pingpongový turnaj	december
Polina	Pingpongový turnaj	leto
	Deň detí	jún
	Maškarný ples	december
	Športový deň	leto
	Deň matiek	máj
Rašice	Oslava založenia obce	leto – každých 5 rokov
	Deň dôchodcov	október
	Mikuláš pre obyvateľov obce	december
Skerešovo	Deň matiek	máj
	Deň detí	jún
	Mikuláš	december
	Jubilanti	október
	Dni obce – športový deň	september
Višňové	Súťaž vo varení gulášu	leto
	Stretnutie rodákov	leto
	Roznášanie vianočných darčiekov	december
	Silvestrovská zábava	december
Žiar	Dni obce	leto - raz za dva roky
	Športový deň(Westernový deň)	leto - raz za dva roky
	Rozdávanie darčiekov na Vianoce	december

2.5 ĽUDSKÉ ZDROJE

2.5.1 DEMOGRAFIA

Veková štruktúra podľa produktivity a pohlavia, údaje k 31.12.2014													
		Držkovce	Gemer	Gemerská Ves	Leváre	Levkuška	Otročok	Polina	Rašice	Skerešovo	Višňové	Žiar	MR
Muži	Predproduktívny	61	88	113	9	21	44	7	6	20	4	10	383
	Produktívny	176	317	349	34	79	111	46	39	92	23	48	1314
	Poproduktívny	26	49	28	5	14	6	7	9	7	7	9	167
	Spolu	263	454	490	48	114	161	60	54	119	34	67	1864
Ženy	Predproduktívny	71	76	112	3	23	32	6	4	25	4	14	370
	Produktívny	195	307	316	32	82	102	42	35	86	13	50	1260
	Poproduktívny	43	57	44	11	17	24	12	19	15	13	17	272
	Spolu	309	440	472	46	122	158	60	58	126	30	81	1902
Spolu	Predproduktívny	132	164	225	12	44	76	13	10	45	8	24	753
	Produktívny	371	624	665	66	161	213	88	74	178	36	98	2574
	Poproduktívny	69	106	72	16	31	30	19	28	22	20	26	439
Počet obyvateľov spolu		572	894	962	94	236	319	120	112	245	64	148	3766
Veková štruktúra podľa produktivity a pohlavia, údaje k 31.12.2013													
		Držkovce	Gemer	Gemerská Ves	Leváre	Levkuška	Otročok	Polina	Rašice	Skerešovo	Višňové	Žiar	MR
Muži	Predproduktívny	59	91	117	9	23	42	8	6	20	6	8	389
	Produktívny	177	304	346	36	83	107	48	40	93	22	49	1305
	Poproduktívny	22	48	27	5	15	6	6	10	7	8	8	162
	Spolu	258	443	490	50	121	155	62	56	120	36	65	1856

Ženy	Predproduktívny	65	75	102	3	26	28	8	6	25	4	16	358
	Produktívny	195	304	320	31	83	98	42	36	88	15	52	1264
	Poproduktívny	42	59	47	13	16	24	12	20	15	11	15	274
	Spolu	302	438	469	47	125	150	62	62	128	30	83	1896
Spolu	Predproduktívny	124	166	219	12	49	70	16	12	45	10	24	747
	Produktívny	372	608	666	67	166	205	90	76	181	37	101	2569
	Poproduktívny	64	107	74	18	31	30	18	30	22	19	23	436
Počet obyvateľov spolu		560	881	959	97	246	305	124	118	248	66	148	3752
Veková štruktúra podľa produktivity a pohlavia, údaje k 31.12.2012													
		Držkovce	Gemer	Gemerská Ves	Leváre	Levkuška	Otročok	Polina	Rašice	Skerešovo	Višňové	Žiar	MR
Muži	Predproduktívny	63	89	118	9	25	42	8	6	22	7	9	398
	Produktívny	174	307	342	37	86	105	49	41	97	20	52	1310
	Poproduktívny	23	41	25	6	11	7	5	11	7	8	8	152
	Spolu	260	437	485	52	122	154	62	58	126	35	69	1860
Ženy	Predproduktívny	65	79	108	3	29	29	7	5	26	4	15	370
	Produktívny	189	302	321	31	82	97	40	39	89	14	59	1263
	Poproduktívny	43	61	44	14	15	24	12	21	16	11	12	273
	Spolu	297	442	473	48	126	150	59	65	131	29	86	1906
Spolu	Predproduktívny	128	168	226	12	54	71	15	11	48	11	24	768
	Produktívny	363	609	663	68	168	202	89	80	186	34	111	2573
	Poproduktívny	66	102	69	20	26	31	17	32	23	19	20	425

	ívny												
Počet obyvateľov spolu		557	879	958	100	248	304	121	123	257	64	155	3766
Veková štruktúra podľa produktivity a pohlavia, údaje k 31.12.2011													
		Držkovce	Gemer	Gemerská Ves	Leváre	Levkuška	Otročok	Polina	Rašice	Skerešovo	Višňové	Žiar	MR
Muži	Predproduktívny	62	85	117	10	25	44	10	6	20	8	10	397
	Produktívny	171	301	342	38	88	106	53	42	93	21	53	1308
	Poproduktívny	23	41	26	4	11	7	5	11	9	8	8	153
	Spolu	256	427	485	52	124	157	68	59	122	37	71	1858
Ženy	Predproduktívny	68	78	106	3	32	30	6	5	23	5	15	371
	Produktívny	185	303	319	32	80	98	45	42	83	17	58	1262
	Poproduktívny	43	63	45	13	15	23	10	17	16	10	13	268
	Spolu	296	444	470	48	127	151	61	64	122	32	86	1901
Spolu	Predproduktívny	130	163	223	13	57	74	16	11	43	13	25	768
	Produktívny	356	604	661	70	168	204	98	84	176	38	111	2570
	Poproduktívny	66	104	71	17	26	30	15	28	25	18	21	421
Počet obyvateľov spolu		552	871	955	100	251	308	129	123	244	69	157	3759

Zdroj: ŠÚ SR, www.slovakstatisc.sk, www.infodat.sk

Program hospodárskeho rozvoja a sociálneho rozvoja MR Turiec v Geleri
Programovacie obdobie 2015 - 2022

Držkovce		2011	2012	2013	2014
Muži	Predproduktívny	85	89	91	88
	Produktívny	301	307	304	317
	Poproduktívny	41	41	48	49
	Spolu	427	437	443	454
Ženy	Predproduktívny	78	79	75	76
	Produktívny	303	302	304	307
	Poproduktívny	63	61	59	57
	Spolu	444	442	438	440
Spolu	Predproduktívny	163	168	166	164
	Produktívny	604	609	608	624
	Poproduktívny	104	102	107	106
		871	879	881	894

Gemer		2011	2012	2013	2014
Muži	Predproduktívny	85	89	91	88
	Produktívny	301	307	304	317
	Poproduktívny	41	41	48	49
	Spolu	427	437	443	454
Ženy	Predproduktívny	78	79	75	76
	Produktívny	303	302	304	307
	Poproduktívny	63	61	59	57
	Spolu	444	442	438	440
Spolu	Predproduktívny	163	168	166	164
	Produktívny	604	609	608	624
	Poproduktívny	104	102	107	106
		871	879	881	894

Gemerská Ves		2011	2012	2013	2014
Muži	Predproduktívny	117	118	117	113
	Produktívny	342	342	346	349
	Poproduktívny	26	25	27	28
	Spolu	485	485	490	490
Ženy	Predproduktívny	106	108	102	112
	Produktívny	319	321	320	316
	Poproduktívny	45	44	47	44
	Spolu	470	473	469	472
Spolu	Predproduktívny	223	226	219	225
	Produktívny	661	663	666	665
	Poproduktívny	71	69	74	72
		955	958	959	962

Leváre		2011	2012	2013	2014
Muži	Predproduktívny	10	9	9	9
	Produktívny	38	37	36	34
	Poproduktívny	4	6	5	5
	Spolu	52	52	50	48
Ženy	Predproduktívny	3	3	3	3
	Produktívny	32	31	31	32
	Poproduktívny	13	14	13	11
	Spolu	48	48	47	46
Spolu	Predproduktívny	13	12	12	12
	Produktívny	70	68	67	66
	Poproduktívny	17	20	18	16
		100	100	97	94

Levkuška		2011	2012	2013	2014
Muži	Predproduktívny	5	25	23	21
	Produktívny	88	86	83	79
	Poproduktívny	11	11	15	14
	Spolu	124	122	121	114
Ženy	Predproduktívny	32	29	26	23
	Produktívny	80	82	83	82
	Poproduktívny	15	15	16	17
	Spolu	127	126	125	122
Spolu	Predproduktívny	57	54	49	44
	Produktívny	168	168	166	161
	Poproduktívny	26	26	31	31
		251	248	246	236

Otročok		2011	2012	2013	2014
Muži	Predproduktívny	44	42	42	44
	Produktívny	106	105	107	111
	Poproduktívny	7	7	6	6
	Spolu	157	154	155	161
Ženy	Predproduktívny	30	29	28	32
	Produktívny	98	97	98	102
	Poproduktívny	23	24	24	24
	Spolu	151	150	150	158
Spolu	Predproduktívny	74	71	70	76
	Produktívny	204	202	205	213
	Poproduktívny	30	31	30	30
		308	304	305	319

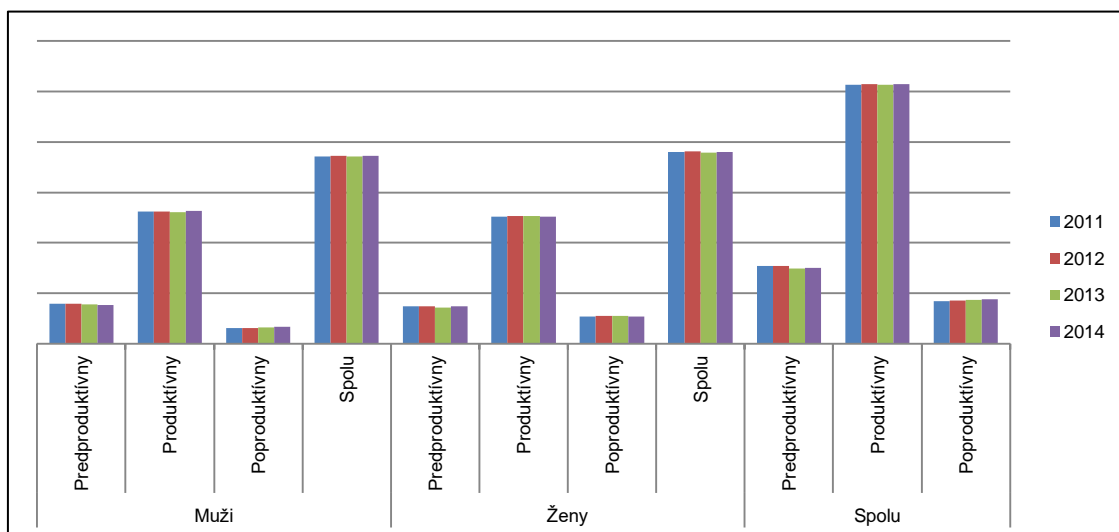
Polina		2011	2012	2013	2014
Muži	Predproduktívny	10	8	8	7
	Produktívny	53	49	48	46
	Poproduktívny	5	5	6	7
	Spolu	68	62	62	60
Ženy	Predproduktívny	6	7	8	6
	Produktívny	45	40	42	42
	Poproduktívny	10	12	12	12
	Spolu	61	59	62	60
Spolu	Predproduktívny	16	15	16	13
	Produktívny	98	89	90	88
	Poproduktívny	15	17	18	19
		129	121	124	120

Rašice		2011	2012	2013	2014
Muži	Predproduktívny	6	6	6	6
	Produktívny	42	41	40	39
	Poproduktívny	11	11	10	9
	Spolu	59	58	56	54
Ženy	Predproduktívny	5	5	6	4
	Produktívny	42	39	36	35
	Poproduktívny	17	21	20	19
	Spolu	64	65	62	58
Spolu	Predproduktívny	11	11	12	10
	Produktívny	84	80	76	74
	Poproduktívny	28	32	30	28
		123	123	118	112

Skerešovo		2011	2012	2013	2014
Muži	Predproduktívny	20	22	20	20
	Produktívny	93	97	93	92
	Poproduktívny	9	7	7	7
	Spolu	122	126	120	119
Ženy	Predproduktívny	23	26	25	25
	Produktívny	83	89	88	86
	Poproduktívny	16	16	15	15
	Spolu	122	131	128	126
Spolu	Predproduktívny	43	48	45	45
	Produktívny	176	186	181	178
	Poproduktívny	25	23	22	22
		244	257	248	245

Mikroregión		2011	2012	2013	2014
Muži	Predproduktívny	397	398	389	383
	Produktívny	1308	1310	1305	1314
	Poproduktívny	153	152	162	167
	Spolu	1858	1860	1856	1864
Ženy	Predproduktívny	371	370	358	370
	Produktívny	1262	1263	1264	1260
	Poproduktívny	268	273	274	272
	Spolu	1901	1906	1896	1902
Spolu	Predproduktívny	768	768	747	753
	Produktívny	2570	2573	2569	2574
	Poproduktívny	421	425	436	439
Spolu		3759	3766	3752	3766

Vývoj vekovej štruktúry v Mikroregióne Turiec v Gemeri



V porovnaní s rokom 2011 sa znížil počet obyvateľov v predproduktívnom veku, v produktívnom veku sa nepatrne zvýšil a rovnako sa zvýšil aj počet obyvateľov v poproduktívnom veku. Počet žien sa od roku 2011 do roku 2014 nepatrne znížil v predproduktívnom a v produktívnom veku, naopak zvýšil sa v poproduktívnom veku. Počet mužov sa od roku 2011 do roku 2014 znížil v predproduktívnom veku, v produktívnom a poproduktívnom veku sa o niečo zvýšil.

2.5.2 MIGRAČNÝ POHYB OBYVATEĽSTVA 2014

Migračný pohyb obyvateľstva a celkový pohyb za rok 2014

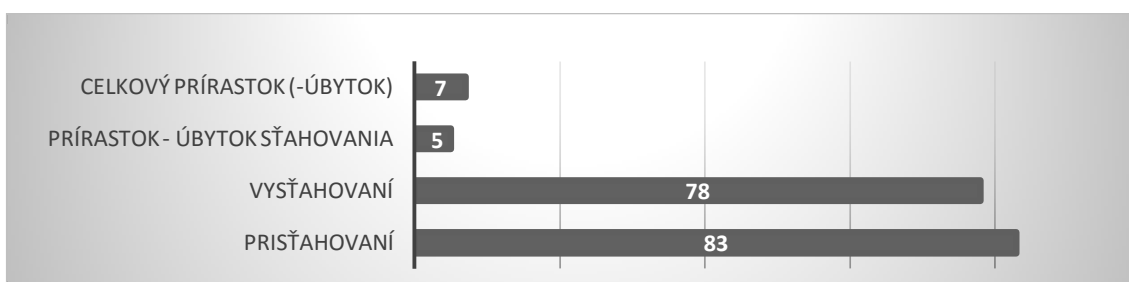
Obec	Prisťahovaní			Vystťahovaní			Prírastok - úbytok sťahovania	Celkový prírastok (-úbytok)
	Muži	Ženy	Spolu	Muži	Ženy	Spolu		
Držkovce	3	9	12	1	1	2	10	5
Gemer	15	14	29	6	16	22	7	13
Gemerská Ves	6	10	16	7	13	20	-4	3
Leváre	0	2	2	0	1	1	1	-3
Levkuška	3	2	5	6	4	10	-5	-10

**Program hospodárskeho rozvoja a sociálneho rozvoja MR Turiec v Gemi
Programovacie obdobie 2015 - 2022**

Otročok	7	8	15	2	2	4	11	14
Polina	1	1	2	2	2	4	-2	-4
Rašice	0	0	0	0	3	3	-3	-6
Skerešovo	0	1	1	2	4	6	-5	-3
Višňové	0	0	0	1	0	1	-1	-2
Žiar	0	1	1	2	3	5	-4	0
Mikroregión	35	48	83	29	49	78	5	5

Zdroj ŠÚ SR, www.slovakstatisc.sk, www.infodat.sk

Na základe informácií vidíme, že v MR Turiec v Gemi došlo v roku 2014 k celkovému prírastku obyvateľstva.

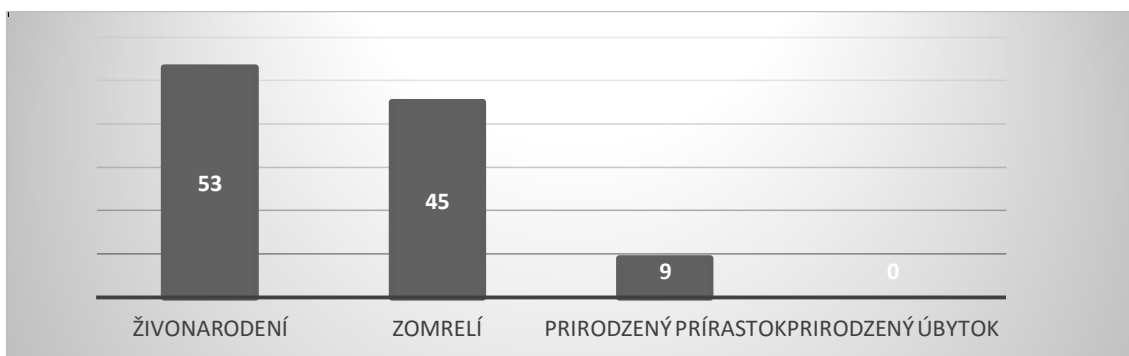


2.5.3 PRIRODZENÝ POHYB OBYVATEĽSTVA

Obec	Živonarodení			Zomrelí			prirodzený prírastok/úbytok
	Muži	Ženy	Spolu	Muži	Ženy	Spolu	
Držkovce	3	2	5	1	3	4	2
Gemer	6	11	17	3	8	11	6
Gemerská Ves	5	11	16	4	5	9	7
Leváre	0	0	0	2	2	4	-4
Levkuška	0	0	0	4	1	5	-5
Otročok	3	5	8	2	3	5	3
Polina	0	0	0	1	1	2	-2
Rašice	0	0	0	2	1	3	-3
Skerešovo	1	2	3	0	1	1	2
Višňové	0	0	0	1	0	1	-1
Žiar	4	0	4	0	0	0	4
Mikroregión	22	31	53	20	25	45	9

Zdroj ŠÚ SR, www.slovakstatisc.sk, www.infodat.sk

Na základe informácií vidíme, že v MR Turiec v Gemi došlo v roku 2014 k prirodzenému prírastku obyvateľstva.

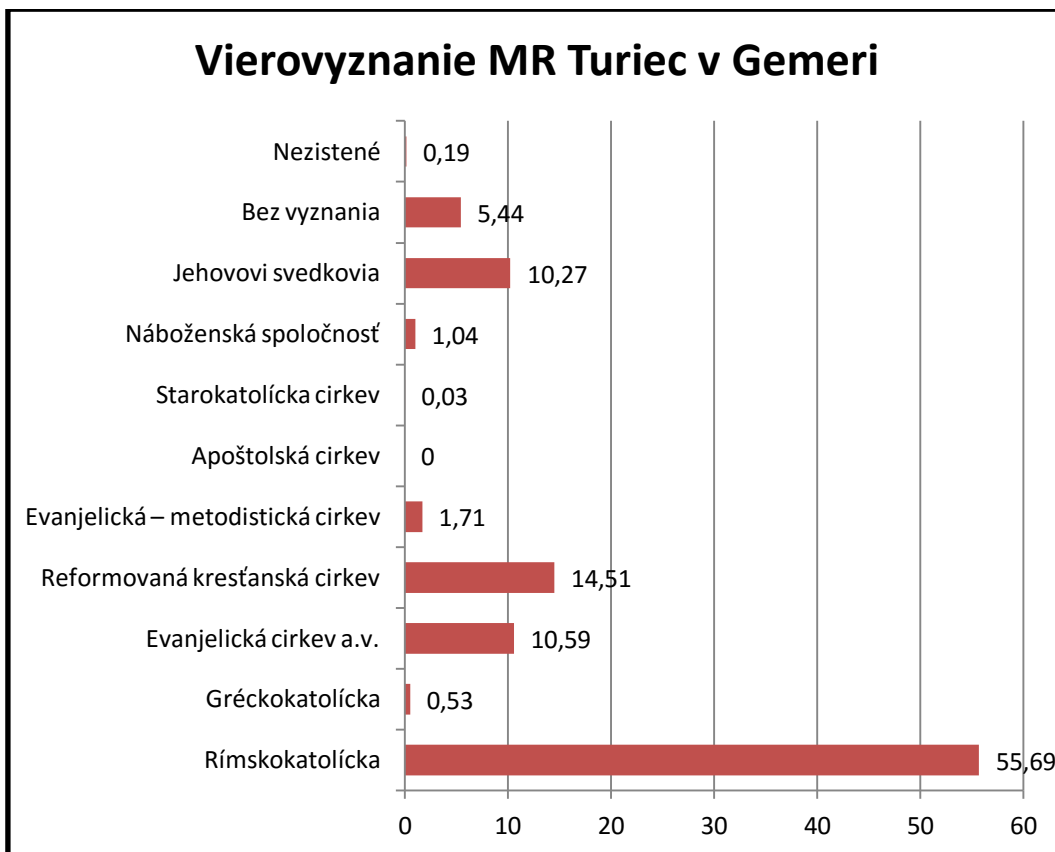


2.5.4 VIEROVYZNANIE

Štruktúra obyvateľstva podľa vierovyznania

Obec	Držkovce	Gemer	Gemerská Ves	Leváre	Levkuška	Otročok	Polina	Rašice	Skerešovo	Višňové	Žiar	MR
	Počet %	Počet %	Počet %	Počet %	Počet %	Počet %	Počet %	Počet %	Počet %	Počet %	Počet %	Počet %
Vierovyznanie												
Rímskokatolícka	91,79	28,23	78,89	86	40,63	45,02	23,02	21,95	43,9	66,67	34,15	55,69
Gréckokatolícka	0,37	0,92	0,21	1			1,581		0,41		2,44	0,53
Evanjelická cirkev a.v.	0,18	35,02	1,58	4	14,74	1,29	3,97	0,81	8,54	3,33	1,83	10,59
Reformovaná kresťanská cirkev	2,19	9,22	3,99	-	20,72	24,76	47,62	70,74	27,64	20	35,37	14,51
Evanjelická – metodistická cirkev	0,18	5,07	0,32	-	0,4	3,86	1,58	-	-	-	35,37	1,71
Apoštolská cirkev	-	-	-	-	-	-	-	-	-	-	1,22	
Starokatolícka cirkev	-	-	-	-	-	0,32	-	-	-	-	-	0,03
Náboženská spoločnosť Jehovovi svedkovia	1,64	1,15	1,47	1	0,8	0,96	-	-	-	-	-	1,04
Bez vyznania	2,19	15,55	7,03	2	15,14	20,9	19,05	2,44	6,1	1,67		10,27
Nezistené	1,28	4,72	6,3	6	7,57	2,25	3,18	3,25	13,41	8,33	14,02	5,44
Ostatné	0,18	0,12	0,21	-	-	0,64		0,81	-	-	10,97	0,19
Spolu	100	100	100	100	100	100	100	100	100	100		100

Zdroj:SOBD 2011



Väčšina obyvateľov MR sa hlási k rímskokatolíckemu vierovyznaniu.

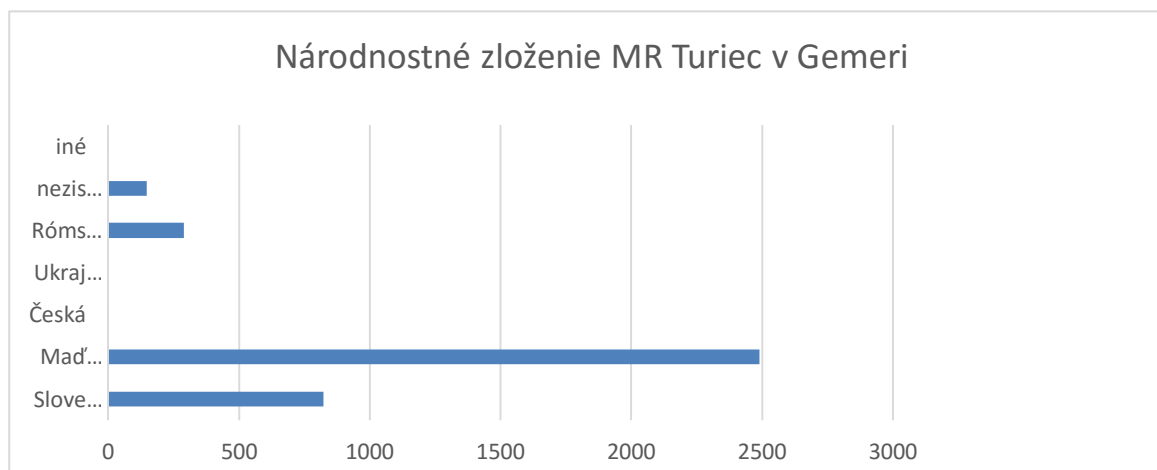
2.5.5 NÁRODNOSTNÉ ZLOŽENIE

Štruktúra obyvateľstva podľa národnosti

Obec	Držkovce	Gemer	Gemerská Ves	Leváre	Levkuška	Otročok	Polina	Rašice	Skerešovo	Višňové	Žiar	MR
	Počet %	Počet %	Počet %	Počet %	Počet %	Počet %	Počet %	Počet %	Počet %	Počet %	Počet %	Počet
Národnosť												
Slovenská	14,96	15,55	26,89	13	9,96	29,9	27,78	4,88	45,53	33,34	27,44	822
Maďarská	66,79	76,73	57,04	86	74,9	68,49	65,87	93,5	35,37	50	68,29	2489
Česká	-	-	-	-	-	-	0,79	-	-	-	-	1
Ukrajinská	-	-	-	-	-	-	-	-	-	-	-	0
Rómska	17,34	5,07	10,71		8,77		2,38	1,62	6,1	8,33		288
nezistená	0,73	2,65	5,36	1	6,37	1,61	3,18	-	13	8,33	4,27	148
iné	0,18	-	-	-	-	-	-	-	-	-	-	0,18
Spolu	100	100	100	100	100	100	100	100	100	100	100	3748

Zdroj:SOBD 2011

63



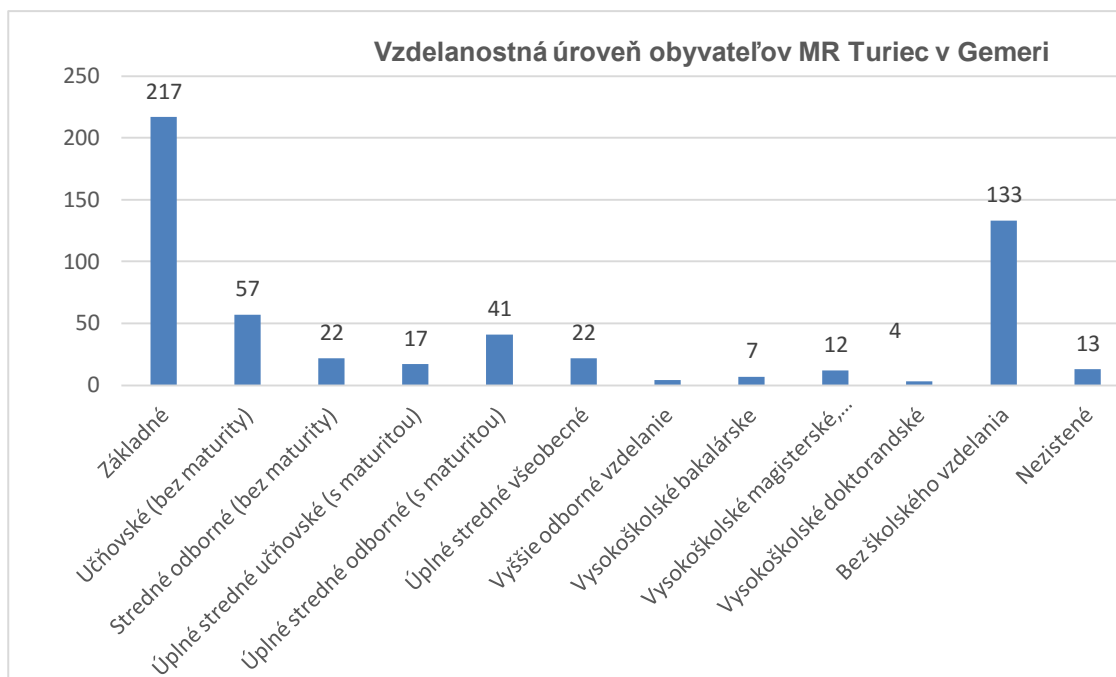
Väčšina obyvateľov MR 66,4 % je maďarskej národnosti.

2.5.6 VZDELANIE

Štruktúra obyvateľstva podľa vzdelanostnej úrovne

Obec	Držkovce	Gemer	Gemerská Ves	Leváre	Levkuška	Otročok	Polina	Rašice	Skerešovo	Višňové	Žiar	MR
	Počet	Počet	Počet	Počet	Počet	Počet	Počet	Počet	Počet	Počet	Počet	Počet
Základné	217	206	361	28	71	81	36	35	83	17	37	1172
Učňovské (bez maturity)	57	116	89	22	63	50	33	24	32	5	42	533
Stredné odborné (bez maturity)	22	121	87	5	9	49	6	12	25	6	14	356
Úplné stredné učňovské (s maturitou)	17	30	16	2	7	9	8	1	4	1	6	101
Úplné stredné odborné (s maturitou)	41	142	79	15	19	36	18	24	36	15	24	449
Úplné stredné všeobecné	22	32	20	3	3	1	3	1	5	4	4	98
Vyššie odborné vzdelanie	4	10	9	0	0	1	1	3	2	0	0	30
Vysokoškolské bakalárske	7	6	3	1	1	2	0	2	4	0	2	28
Vysokoškolské magisterské, inžinierske, doktorské	12	23	23	1	5	7	4	6	4	1	3	89
Vysokoškolské doktorandské	3	1	0	0	0	0	0	0	2	0	0	6
Bez školského vzdelania	133	159	223	15	59	72	14	12	44	11	27	769
Nezistené	13	22	42	8	14	3	3	3	5	0	5	118
Spolu	548	868	952	100	251	311	126	123	246	60	164	3749

Zdroj:SOBD 2011



Čo sa týka vzdelanostnej úrovne obyvateľov MR Turiec v Gemi, najvyšší podiel majú obyvatelia so základným vzdelaním, za nimi nasledujú obyvatelia bez školského vzdelania, s úplným stredným učňovským vzdelaním a stredným odborným vzdelaním bez maturity.

2.6 MATERIÁLNE A FINANČNÉ ZDROJE

2.6.1 BÝVANIE

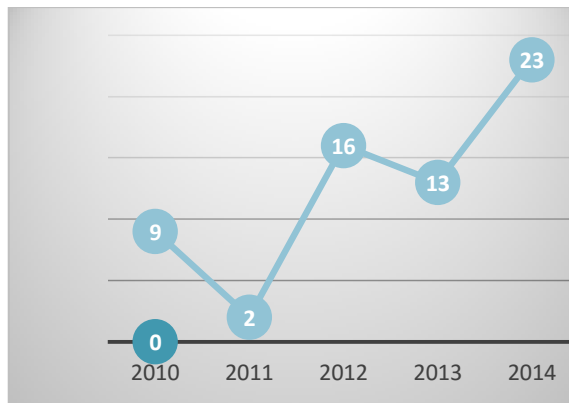
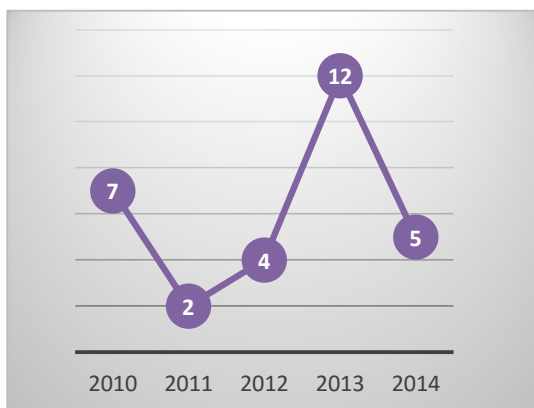
Sídelné miesta - obce plnia najmä funkciu základnej vybavenosti, bývania, kultúry, rekreácie a športu. Pováčšine sa jedná o skupinovú cestnú zástavbu, prípadne o koncentrovanú zástavbu väčšia časť zástavby pochádza z 19. stor. a 1. pol. 20. stor., ktorá bola v povojnovom období výrazne doplnená o novú výstavbu.

Základné údaje o domovom a bytovom fonde v okrese Revúca

Dokončené byty v rodinných domoch					Dokončené byty				
2010	2011	2012	2013	2014	2010	2011	2012	2013	2014
7	2	4	12	5	9	2	16	13	23

Zdroj: www.statistis.sk

Najviac dokončených bytov v okrese Revúca bolo v roku 2013 a najmenej v roku 2011. Počet dokončených bytov sa v roku 2014 zvýšil o 14 v porovnaní s rokom 2010.



Obec	Obývané byty	Iné obytné jednotky	Kolektívne obydlia	Nezistené
Držkovce	136	0	0	0
Gemer	267	0	1	4
Gemerská Ves	237	0	1	4
Leváre	37	0	0	0
Levkuška	73	0	0	0
Otročok	82	0	0	0
Polina	44	0	0	0
Rašice	39	0	0	1
Skerešovo	66	0	0	0
Višňové	22	0	0	0
Žiar	41	0	0	0

Zdroj: www.statistis.sk
 Zdroj: SOBD 2011

Značnú časť bytového fondu tvoria byty v objektoch z trvanlivejších stavebných materiálov, ale významnú časť predstavujú i byty v pôvodných objektoch.

Najväčšiu skupiny tvoria domy vybudované v 70-tych a 80-tych rokoch, jedná sa takmer o 41% všetkých domov. Od roku 1980 do súčasnosti bol domový fond viac rekonštruovaný a časť objektov je novostavieb. O pôvodné objekty je značný záujem na rekreačné využitie. Neobývané domy iba v menšej časti plnia úlohu rekreačných objektov.

2.6.2 ZÁKLADNÁ INFRAŠTRUKTÚRA

2.6.2.1 DOPRAVA

Autobusová doprava

Územím MR prechádza cesta II. triedy 532. Jej celková dĺžka je 45,207 km. Cesta začína v Tornali - časť Behynce na križovatke s cestou I/50 a pokračuje obcami Otročok a Gemerská Ves, pričom sa križuje s cestami tretej triedy III/ 2830, III/ 2832, III/ 2835. Ďalšie cesty tretej triedy spájajúce obce MR sú III/ 2821 III/ 2831, III/2833, III/ 2834. Obyvatelia žijúci v obciach mimo hlavnej trasy MR to nemajú ľahké. Častokrát sú akoby odrezaní od sveta. Počas letných prázdnin a sviatkov tu autobusy chodia veľmi málo, alebo vôbec. Ľudia sa tak musia spoliehať sami na seba a využívať osobné dopravné prostriedky. Kapacitne všetky uvedené komunikácie vyhovujú. Miestne komunikácie, ktoré sú v niektorých častiach betónové alebo dokonca prašné si vyžadujú rekonštrukciu a opravy. O údržbu miestnych ciest sa starajú miestne samosprávy, regionálnu cestu má na starosti OSC Banská Bystrica. Najbližšie čerpacie stanice sú: Čerpacia stanica Slovnaft, Tornaľa Francisciho, Čerpacia stanica Jurki Bátka Košická cesta, Čerpacia stanica Revúca Milana Rastislava Štefánika, Čerpacia stanica Kráľ, ktorá sa nachádza na hraničnom priechode Kráľ – Banrève.

Železničná doprava

Keďže územím MR železničná trať neprechádza, obyvatelia majú možnosť využiť vlakové spojenie jedine v meste Tornaľa. Železničná doprava v Tornali je reprezentovaná železničnou traťou č. 160 Zvolen – Košice. Na uvedenej železničnej

trati sa nachádza železničná stanica a železničná zastávka. Z hľadiska denného režimu premávajú vlaky hlavne v skorých ranných hodinách a popoludňajších hodinách. Hustota vlakového spojenia je podobná aj v dňoch pracovného pokoja.

Letecká doprava

Vzdialenosť obcí od najbližších letísk Sliač, Poprad a Košice je 100-110 km. Všetky tieto letiská sú zaradené do siete letísk pre medzinárodnú dopravu.

Zdroj: SSC 2015

2.6.2.2 ENERGETIKA

Zásobovanie elektrickou energiou

Z nadradených prenosových vedení územím prechádza vedenie ZVN 400 kV. Prenosová sústava 400 kV rozvedená v južnej časti riešeného územia, s napojením na celoeurópsku 400 kV sústavu, prechádza v smere Levice - Rimavská Sobota - Moldava nad Bodvou (426, 427).

Územie je napojené distribučným 110 kV vedením Rimavská Sobota - Tornaľa (7905) zo 110kV z rozvodne v Rimavskej Sobote, ktoré vyúsťuje na transformačnú stanicu Tornaľa VVN 110 kV/22 kV s celkovým výkonom 25 MVA .

Obce sú elektrickou energiou napájané z transformačných staníc 22/0,4 kV, ktoré sú napájané vonkajšími vzdušnými 22 kV prípojkami na 22 kV vedenia, ktoré vyúsťujú zo 110/22 kV trafostaníc.

Zásobovanie elektrickou energiou v obciach je momentálne dostatočné.

ROZVODNÉ ELEKTRICKÉ ZARIADENIA VN A VVN

Stanice VVN

Okres	Názov a miesto	KV	Celkový výkon MW	Zaťaženie MW
Revúca	Miková	110	50	35
Revúca	Lubeník	110	90	50

Zdroj: ÚPN VÚC Banskobystrický kraj

Vzdušné vedenia VVN

Okres	Názov	kV	Číslo vedenia
Rimavská Sobota Revúca	Rimavská Sobota - Moldava nad Bodvou	400	427
Rimavská Sobota Revúca	Rimavská Sobota – Lubeník	110	7768
Revúca	Lubeník – Miková	110	6869
Revúca	Lubeník – Dobšiná	110	6766

Zdroj: ÚPN VÚC Banskobystrický kraj

Spotreba elektrickej energie okres Revúca

Okres Revúca	Veľkoodber MWh/rok	MOP Podnikateľský MWh/rok	Odber obyvateľstvo MWh/rok	Spolu MWh/rok
	118000	20000	65000	203000

Zdroj: ÚPN VÚC Banskobystrický kraj

Ekologické hľadisko výroby a spotreby elektrickej energie

Z hľadiska ekologického ohrozenia je energetika jedným z najväznejších znečisťovateľov. Ide menovite o zdroje tepla a elektrickej energie vyrábané na báze pevného paliva. Nebezpečenstvo vzniká aj pri transporte energií, poruchách a haváriách. Jedným z najväznejších ohrození je znečistenie ovzdušia, pričom k ochrane ovzdušia pred exhalátmi je SR viazaná viacerými zmluvami a záväzkami. Pri rastúcich cenách energie sa otvára priestor pre využitie obnoviteľných a druhotných zdrojov energie. Ich využitie v súčasnosti je na Slovensku veľmi nízke, predovšetkým z dôvodu nerozvinutých technológií, vysokých investičných nárokov a nízkej návratnosti vložených prostriedkov.

Zásobovanie plynom a teplom

Južnými okresmi Banskobystrického kraja (Lučenec, Revúca, Rimavská Sobota a Veľký Krtíš) vedie sústava štyroch línií tranzitného plynovodu pre medzinárodnú dopravu zemného plynu. V blízkosti obce Veľké Zlievce je kompresorová stanica uvedenej sústavy KS 03. Ďalší medzištátny plynovod „Bratstvo“ s veľmi vysokým tlakom je vedený po samostatnej trase a prechádza okresmi Krupina, Lučenec, Revúca, Veľký Krtíš a Rimavská Sobota. Tento plynovod tvorí zásobovaciu bázu kraja a prostredníctvom sústavy napájajúcich plynovodov spolu s Pohronským Sklárskeým plynovodom vytvára ucelenú sústavu v desiatich okresoch kraja. Len okres Revúca je napojený na zásobovací plynovod z okresu Rožňava. Odber zemného plynu z Medzinárodného plynovodu pre všetky sídla v okrese Revúca sa uskutočňuje z priepustnej a regulačnej stanice Bohúňovo (okres Rožňava).

PLYNOFIKÁCIA SÍDIEL

Okres	Stav		Návrh do r. 2015, (po r. 2015)	
	Revúca	Gemer	Gemerská Ves	Gemerský Sad)
Revúca	Jelšava	Lubeník	Hucín	Kameňany)
	Mokrú Lúka	Revúcka Lehota	Levkuška	Magnezitovce
	Tornaľa		Muránska Dlhá Lúka	Muránska Lehota
			Muráň	Otročok
			Žiar	Bátka

Zdroj: ÚPN VÚC Banskobystrický kraj

Zásobovanie teplom v obciach je decentralizované prostredníctvom lokálnych zdrojov tepla. V území sa na vykurovanie využíva plynové kúrenie, elektrické kúrenie a vykurovanie tuhými palivami.

2.6.2.3 TELEKOMUNIKÁCIE A INFORMAČNÉ SIETE

Rozvoj mobilnej telekomunikačnej siete zabezpečujú traja mobilní operátori a to Orange Slovensko, Eurotel a spoločnosť O2. V mikroregióne je zabezpečené pokrytie všetkých troch hlavných operátov. V území je verejná telekomunikačná sieť, prevádzkovaná firmou Slovak Telecom, a územie mikroregiónu patrí pod primárnu oblasť Revúca a Rimavská Sobota. Účastnícke stanice sú pripojené optickým káblom na digitálnu ústredňu. Internet je dostupný, obce majú svoje www stránky na portáloch www.gemernet.ska www.gemer.sk. V obciach je príjem štandardných programov STV1, STV2 zabezpečovaný cez prevádzkač Rimavská Sobota z vysielača Rimavská Sobota. Signál TV Markíza je z vysielača Rožňava. Pokrytie signálom TV JOJ iba čiastočne z vykryvača Plešivec. Okrem toho je celé územie pokryté TV signálom z Maďarska – vysielač Kekes – MTV1, TV2, RTL Club. V území mikroregiónu nieje samostatný vykryvač.

2.6.3 OBČIANSKA A SOCIÁLNA INFRAŠTRUKTÚRA

Občianska vybavenosť a služby

Stav rozsahu a kvality občianskej vybavenosti je iba základný pre zabezpečenie najnevyhnutnejších potrieb obyvateľov. Absentujú doplnkové služby, rozsah obchodných služieb nezodpovedá veľkosti sídla.

Prehľad občianskej vybavenosti v mikroregióne k 31.12.2014

Predajne:	Počet
potravínárskeho a zmiešaného tovaru	8
Nepotravinové	4

Zdroj: www.statistika.sk, ŠÚ BB 2014, Obce 2015

Sociálne a zdravotné služby

Obec	Zdravotné služby	Sociálne služby
Držkovce	-	-
Gemer	-	-

Gemerská Ves	Samostatná ambulancia praktického lekára pre dospelých	
Leváre	-	-
Levkuška	-	-
Otročok	-	-
Polina	-	-
Rašice	-	-
Skerešovo	-	-
Višňové	-	-
Žiar	-	-

Zdroj: www.statistika.sk, ŠU BB 2014, Obce 2015, www.nczisk.sk

Zabezpečenie zdravotných služieb je koncentrované v meste Tornaľa, Revúca a Rimavská Sobota.

2.6.4 ŠKOLSTVO A VZDELÁVANIE

Predprimárne vzdelávanie

Predprimárne vzdelávanie je výchova a vzdelávanie poskytované deťom vo veku od 3 do 5 rokov. V súčasnosti sa ako problém v poskytovaní predprimárneho vzdelávania identifikovala nedostatočná dostupnosť kvalitných a cenovo prístupných zariadení starostlivosti o deti v predškolskom veku, čo je jedným z významných faktorov podieľajúcich sa na znížení celkovej zaškolenosti detí, i bariérou pre návrat žien po materskej dovolenke na trh práce. Zároveň sa tak limituje využívanie predškolského vzdelávania k vytváraniu ich osobnosti, zlepšovaniu ich študijných predpokladov a kľúčových zručností pre život a sociálnej integrácie detí. S cieľom zlepšiť študijné výsledky žiakov v škole, kľúčových kompetencií i integráciu marginalizovaných rómskych komunit a zvýšiť účasť žien na trhu práce bude vláda SR podporovať zvýšenie participácie detí na predprimárnom vzdelávaní v materských školách. V nasledujúcich rokoch sa budú prijímať systémové opatrenia tak, aby sa do roku 2020 dosiahla 95% účasť detí od 4 rokov na predprimárnom vzdelávaní v materskej škole. Deti z obcí, kde sa nenachádza MŠ navštevujú tieto zariadenia v Držkovciach, Gemerskej Vsi, Gemeri a v Otročku.

MŠ 2014

Obec	Počet MŠ	Počet tried	Počet štátnych MŠ	Počet detí	Počet zamestnancov
Držkovce	1	1	1	23	5
Gemer	1	2	1	27	3
Gemerská Ves	1	1	1	21	3
Leváre	-	-	-	-	-
Levkuška	-	-	-	-	-
Otročok	1	2	1	37	7
Polina	-	-	-	-	-
Rašice	-	-	-	-	-
Skerešovo	-	-	-	-	-
Višňové	-	-	-	-	-
Žiar	-	-	-	-	-

Zdroj: www.statits.sk

Základné školstvo

Vzdelávanie na základnej škole je etapou, ktorej sa povinne zúčastňujú všetky deti a ktorá je pre všetky deti do veľkej miery rovnaká. Prechod z domáceho prostredia, prípadne menej formalizovaného prostredia predškolských zariadení, je pre dieťa dôležitým krokom v jeho psychicko-sociálnom vývoji. Počas pobytu v škole si osvojuje návyky, hodnoty a modely vzťahov, ktoré bude využívať celý život. Z hľadiska prípravy na povolanie tu získava teoretické základy a praktické zručnosti pre jeho ďalší rozvoj vo vyšších stupňoch vzdelávania.

Základné školstvo 2014

Obec	ZŠ roč. 1.-4. spolu	ZŠ roč. 1.-4. žiaci	ZŠ roč. 1.-9. spolu	ZŠ roč. 1.-9. žiaci	ZŠ roč. 1.-4. spolu, štátne	ZŠ roč. 1.-9. spolu, štátne	ZŠ roč. 1.-4. spolu, triedy	ZŠ roč. 1.-4. spolu, učitelia	ZŠ roč. 1.-9. spolu, triedy	ZŠ roč. 1.-9. Spolu, učitelia
Držkovce	1	32	-	-	1	-	3	3	-	-
Gemer	-	-	1	109	-	1	-	-	7	9
Gemerská Ves	-	-	1	390	-	1	-	-	22	27
Leváre	-	-	-	-	-	-	-	-	-	-
Levkuška	-	-	-	-	-	-	-	-	-	-
Otročok	-	-	-	-	-	-	-	-	-	-
Polina	-	-	-	-	-	-	-	-	-	-
Rašice	-	-	-	-	-	-	-	-	-	-
Skerešovo	-	-	-	-	-	-	-	-	-	-
Višňové	-	-	-	-	-	-	-	-	-	-
Žiar	-	-	-	-	-	-	-	-	-	-

Zdroj: www.statistics.sk

Žiaci v MR navštevujú ZŠ aj v meste Tornaľa. V mikroregióne nie je zariadenie pre celoživotné vzdelávanie, Centrum Voľného času, ani Základná umelecká škola.

2.6.5 KULTÚRA A OSVETA

Prehľad vybavenosti kultúrными zariadeniami

Obec	kultúrne domy	verejné knižnice	múzeá, pamätné izby	obecné noviny	verejne dostupný internet	kostoly rímsko-katolícke	Kostoly evanjelické	Kostoly reformovanej cirkvy	Cintorín
Držkovce	1	-	2	-	Áno	1	-	-	1
Gemer	1	-	-	-	Áno	-	1	-	1
Gemerská Ves	1	1	-	-	Áno	1	-	-	2
Leváre	1	-	1	-	Áno	1	-	-	1
Levkuška	1	-	-	-	Áno	-	1	-	1
Otročok	1	-	-	-	Áno	-	-	1	1
Polina	1	-	-	-	Áno	-	-	1	1
Rašice	1	-	-	-	Áno	-	-	1	1
Skerešovo	1	-	-	-	Áno	-	-	1	1
Višňové	1	-	-	-	Áno	-	-	1	1
Žiar	1	-	-	-	Áno	-	-	1	1

Zdroj: OcÚ 2015

Vybavenosť zariadeniami pre kultúru a osvetu je vcelku dostatočná a ich technický stav jevo väčšine prípadov nevyhovujúci až zlý.

2.6.6 ZARIADENIA PRE REKREÁCIU

Zariadenia pre cestovný ruch k 31.8.2015

Ubytovacie zariadenia	Počet
Penzióny	0
turistická ubytovna	0
chatové osady	0
ubytovanie na súkromí	0
Hotely	0
Autokempink	0
Iné	0

Zdroj: SU BB 2015 internet

2.6.7 ADMINISTRATÍVA A VEREJNÁ SPRÁVA

Prehľad administratívneho zabezpečenia v mikroregióne

Administratíva a správa v mikroregióne	Počet	Obec
Obecný úrad	11	Obce MR

Program hospodárskeho rozvoja a sociálneho rozvoja MR Turiec v Gemeri
Programovacie obdobie 2015 - 2022

Matričný úrad	1	Gemerská Ves / Vyhláška 529/2001 Z.z./, ktorou sa ustanovujú územné obvody matričných úradov, Zb. Zákonov č. 420/2006, príloha k zákonu NR SR č. 154/1994 Z.z., patria sem obce – Držkovce, Gem. Ves, Leváre, Polina, Skerešovo, Višňové
Stavebný úrad		V zmysle zákona č.416/2001 Z.z. v spojení s § 117 ods.1 zákona č.50/1976 Zb. o územnom plánovaní a stavebnom poriadku/stavebný zákon/ v znení neskorších predpisov s účinnosťou od 1.1.2003 stavebným úradom je obec.
Spoločný obecný úrad sídlo	1	Tornaľa
Spoločný obecný úrad okres	Revúca, Rimavská Sobota	
	Vykonávané pôsobnosti	Rimavská Sobota
	<ul style="list-style-type: none"> • stavebný poriadok a územné plánovanie • špec. stavebný úrad pre miestne a účelové komunikácie • ochrana prírody a krajiny • štátna vodná správa r • regionálny rozvoj a cestovný ruch • telesná kultúra • opatrovateľská služba 	Obce : Držkovce, Figa, Gemer, gemerská Ves, Leváre, Levkuška, Otročok, Polina, Rašice, Skerešovo, Višňové, žiar
	Vykonávané pôsobnosti	Rimavská Sobota
	<ul style="list-style-type: none"> • školstvo 	Obce: Držkovce, Gemer, Gemerská Ves
Farský úrad	8	<ul style="list-style-type: none"> • Rímskokatolícka cirkev, farnosť Držkovce- patria aj Leváre • Evanjelický cirkevný zbor a.v. Gemer • Rímskokatolícka cirkev, farnosť Gemerská Ves • Reformovaná kresťanská cirkev na Slovensku, Dcérocirkevný zbor Poliná • Reformovaná kresťanská cirkev na Slovensku, Dcérocirkevný zbor Rašice • Reformovaná kresťanská cirkev na Slovensku, Cirkevný zbor Skerešovo • Reformovaná kresťanská cirkev na Slovensku, Dcérocirkevný zbor Višňové • Farský úrad Behynce – Otročok Žiar Levkuška • Fanosť Ev – Gemer, dcérocirkevný zbor Levkuška
Daňový úrad	3	<ul style="list-style-type: none"> • Daňový úrad Revúca Ul. gen. Viesta 1103/4 050 62 Revúca • DÚ Rimavská Sobota, Francisciho 9 P.O.BOX 126, 979 01 Rimavská Sobota • DÚ RožňavaUl. Zeleného stromu 1822/10, 048 17 Rožňava
DHZZ		Držkovce, Gem. Ves,

Zdroj: SÚ BB 2014

Územná administratívna spádovosť obcí pre ďalšie služby

Administratíva	Sídlo	Obce
Matričný úrad	Tornaľa	Gemer, Levkuška, Otročok, Rašice, Žiar
	OO PZ Tornaľa Ul. Letná č. 6	Držkovce Gemer, Gemerská Ves (Hrkáč, Šankovce), Leváre,

Program hospodárskeho rozvoja a sociálneho rozvoja MR Turiec v Gemeri
Programovacie obdobie 2015 - 2022

	982 01 Tornaľa	Levkuška, Otročok, Polina, Rašice, Skerešovo, Višňové, Žiar
Okresný súd	Okresný súd Revúca. Adresa: Okresný súd Revúca SNP 539/1 050 01 Revúca	všetky obce
Okresný hasičský a záchranný Zbor	Okresné riaditeľstvo Hasičského a záchranného zboru, Revúca Okružná 3 050 01 Revúca	všetky obce
Územná vojenská správa	Štefánikovo nábřežie 7, 974 35 Banská Bystrica	všetky obce
OÚ životného prostredia	Okresný úrad Odbor starostlivosti o životné prostredie Komenského 40, Revúca	všetky obce
Úrad práce soc. vecí a rodiny	Úrad práce, sociálnych vecí a rodiny Revúca. Gen. Viesta 1103/4.	všetky obce
Okresný úrad	OÚ Revúca, OÚ Rimavská Sobota	všetky obce

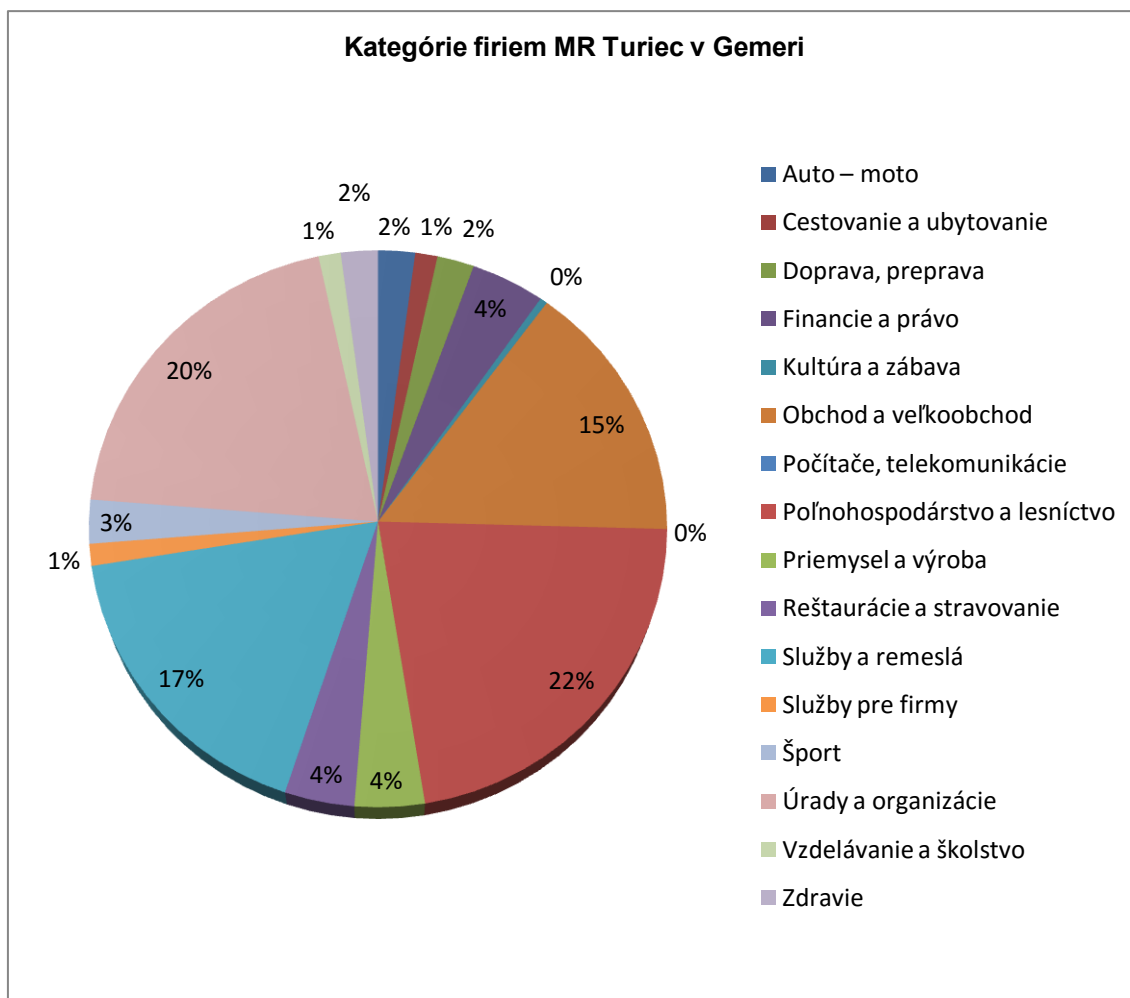
Zdroj: minv.sk

2.7 EKONOMICKÉ VYUŽÍVANIE ZDROJOV

Kategórie firiem MR Turiec v Gemeri

Kategória firiem	Obec	Držkovce	Gemer	Gemerská Ves	Leváre	Levkuška	Otročok	Polina	Rašice	Skerešovo	Višňové	Žiar	MR spolu
Auto – moto		1	4	1	0	0	0	0	0	0	0	0	5
Cestovanie a ubytovanie		0	1	0	0	0	0	0	0	0	1	1	3
Doprava, preprava		1	2	0	0	1	1	0	0	0	0	1	5
Financie a právo		1	4	1	0	0	1	2	2	0	0	0	10
Kultúra a zábava		0	1	0	0	0	0	0	0	0	0	0	1
Obchod a veľkoobchod		1	23	4	0	2	3	0	2	0	0	2	36
Počítače, telekomunikácie		2	0	0	0	0	0	0	0	0	0	0	0
Poľnohospodárstvo a lesníctvo		7	27	4	5	1	4	3	1	5	2	0	52
Priemysel a výroba		3	5	0	0	0	2	0	0	1	1	0	9
Reštaurácie a stravovanie		2	5	2	0	0	2	0	0	0	0	0	9
Služby a remeslá		7	22	8	0	1	2	2	1	2	2	1	41
Služby pre firmy		0	0	0	1	0	0	0	0	2	0	0	3
Šport		1	2	1	0	1	1	0	0	1	0	0	6
Úrady a organizácie		6	21	7	2	1	3	1	2	8	2	1	48
Vzdelávanie a školstvo		0	2	1	0	0	0	0	0	0	0	0	3
Zdravie		0	2	2	0	1	0	0	0	0	0	0	5

Zdroj: ŠU 2014



V mikroregióne je nízka úroveň využívania ekonomických zdrojov. Medzi hlavné činnosti v území patrí poľnohospodárstvo a služby. Územie má dobré danosti z hľadiska rozvoja cestovného ruchu. Podnikateľských subjektov v území je málo a nevytvárajú dostatok pracovných príležitostí pre občanov mikroregiónu.

2.7.1 PRIMÁRNY SEKTOR

Lesné hospodárstvo

Podľa svojho poslania, prírodných a hospodárskych podmienok, ako aj podľa celospoločenských záujmov a potrieb sú lesy zaradené do lesnej oblasti 10 - Juhoslovenská kotlina, Gemerská pahorkatina, Revúcka Vrchovina. Z hľadiska obhospodarovania sa lesy v území nachádzajú na lesných hospodárskych celkoch :HC Revúca Obhospodaruje ich štátny sektor Lesy SR, OLZ Revúca, Lesná správa Tornaľa a LS Stárňa. V Tornali je zriadený expedičný sklad. Dominantnou funkciou lesov je produkcia drevenej hmoty, hospodárske lesy pokrývajú vyše 90 % výmery lesov. Ochranné lesy slúžia pre zachovanie stromovej vegetácie na extrémnych stanovištiach a pre všeobecnú ochranu pôdneho krytu. Drevinová skladba porastov je diferencovaná vzhľadom na nadmorskú výšku, expozíciu a ďalšie prírodné podmienky. Väčšina lesov je dubovo - hrabových, alebo cerových.

Poľnohospodárstvo

Vo všetkých obciach mikroregiónu existujú fyzické poľnohospodárske jednotky (PD, poľnohospodárske dvory a pod.). Mnohé z nich sú však využívané iba čiastočne, prípadne vôbec.

Niekedy sektor, ktorý zamestnával veľkú väčšinu obyvateľstva dnes vytvára málo pracovných príležitostí pre obyvateľov MR. Poľnohospodárstvo je orientované najmä na klasickú rastlinnú výrobu. Veľký podiel v štruktúre subjektov v poľnohospodárskej prvovýrobe majú súkromne hospodáriaci roľníci.

Poľovníctvo a rybárstvo

Podľa Vyhlášky Ministerstva pôdohospodárstva SR č. 91/1997 Z.z. o poľovných oblastiach a o akostných triedach poľovných revírov je územie mikroregiónu zaradené do srnčích poľovných oblastí. Lesná zver dominujúca lesom územia je srnčia, srnčia a diviacia zver.

Nerastné suroviny

Obec	VALUE CHR	Názov geologického ložiska
Držkovce	-	-
Gemer	-	-
Gemerská Ves	1	Anhydrit 326
Leváre	2	Barit 310
Levkuška	3	Sadrovec 306
Otročok	-	-
Polina	-	-
Rašice	-	-
Skerešovo	-	-
Višňové	-	-
Žiar	-	-

Zdroj: www.statistics.sk

2.7.2 SEKUNDÁRNY SEKTOR

Sekundárna výroba celého mikroregiónu je sústredená v meste Tornaľa - v priemyselnej časti mesta Tornaľa kam časť obyvateľov dochádza za prácou. V súčasnosti sekundárny sektor zamestnáva najviac občanov najmä v odevnom a strojárskom priemysle. Významným odvetvím je ťažobný priemysel. Výsadné postavenie má spracovanie magnezitu a výroba žiaruvzdorných materiálov na jeho báze. V rámci spotrebného priemyslu sa podnikateľské subjekty vo väčšine zaoberajú obchodnou činnosťou, slabé postavenie má však cestovný ruch. V okrese je zastúpený predovšetkým maloobchodný a veľkoobchodný predaj potravín, nachádza sa tu odštepny závod. V Revúcej je zastúpená textilná výroba a šitie pánskych nohavíc, výroba tradičných stavebných hmôt. Najväčšie závody v okrese:

SLOVMAG, a.s. Lubeník

Oblasť pôsobenia - Ťažba a spracovanie magnezitu, produkcia a predajom žiaruvzdorných výrobkov na báze magnezitu a železnej rudy

Hlavná činnosť 23200 - Výroba žiaruvzdorných výrobkov

Doplňujúce informácie - Spoločnosť SLOVMAG, a.s. Lubeník je súčasťou ruského holdingu MAGNEZIT GROUP, do ktorej patria aj štyri ruské závody, dva čínske závody a jeden závod v Nemecku. Výrobný program zahŕňa súbor sortimentov, ktoré nachádzajú uplatnenie v priemysle ocele, cementu a vápna, vo farebnej metalurgii a pri výrobe akumuláčnych pecí.

Slovenské magnezitové závody, a.s. Jelšava

Oblasť pôsobenia - Ťažba a spracovanie magnezitu na výrobu sypkých zásaditých žiaruvzdorných materiálov s vlastnou surovinovou základňou

Hlavná činnosť 23200 - Výroba žiaruvzdorných výrobkov

Doplňujúce informácie - Spoločnosť je s vyše 100-ročnou históriou najväčší ťažobný a spracovateľský magnezitový závod na Slovensku. Ponuka výrobkov: tehliarsky magnezit; hutnícky a keramický priemysel – ubíjacie, opravárenské, torketové a

nástrekové hmoty; chemický priemysel – surový magnezit a tehliarenská múčka; stavebníctvo: magnezitové štrky a piesky rôznych frakcií.

REVÚCKE KOBERCE SYNTETICKÉ, s.r.o.

Oblasť pôsobenia - Výroba kobercov a behúňov

Hlavná činnosť 13930 - Výroba kobercov a rohoží

Doplňujúce informácie - Od roku 2005 vyrába spoločnosť autokoberce pre automobilový priemysel, hlavným odberateľom je automobilka Peugeot Citroën Slovakia

UNICORN – ESK, s.r.o.

Oblasť pôsobenia - Výroba tvárniacich strojov a kooperačnej výroby podľa dodanej výkresovej dokumentácie

Hlavná činnosť 28490 - Výroba ostatných strojov na obrábanie

Doplňujúce informácie - Hlavné oblasti využitia: automobilový priemysel (výroba výfukov, rámov a iných produktov), nábytkársky priemysel (výroba kovového nábytku), strojársky priemysel, stavebný priemysel, teplárenský priemysel (výroba rozvodov, kotlov, vyhrievacích telies), chemický, farmaceutický a potravinársky priemysel.

Výrobný závod LVD Tornaľa

Činnosť: 7.7 Strojárska výroba, elektrotechnická výroba s výrobnou plochou

Výrobný závod LVD Tornaľa

Činnosť: Strojárska výroba, elektrotechnická výroba s výrobnou plochou

ARIES 2, s.r.o. Tornaľa

Činnosť: Zákazková kovovýroba:

- dodávateľ strojárskych výrobkov
- zváranie ocelových plechov metódou TIG

Spracovanie plechov a kovových profilov:

- CNC laser : 4000 W a 3000 W
- CNC rezanie plazmou

Himolla Group v Tornali

Činnosť: Výroba kožených sedacích súprav

I.P.A. - Kovovýroba spol. s.r.o. v Tornali

Činnosť: Výroba kozubových kachlí a vložiek

2.7.3 TERCIÁLNY SEKTOR

Terciálny sektor je v sledovanom území vcelku dobre rozvinutý, čo je spôsobené prítomnosťou mestského sídla v blízkosti mikroregiónu. Takmer všetky činnosti terciálnej sféry sú sústredené do mesta okrem časti maloobchodných prevádzok.

COOP JEDNOTA REVÚCA, s.d.

Oblasť pôsobenia - Veľkoobchod a maloobchod s cukrovinkami, potravinami, ovocím, zeleninou, domácimi potrebami, spotrebným tovarom

Hlavná činnosť 47110 - Maloobchod v nešpecializovaných predajniach najmä s potravinami, nápojmi a tabakom.

Pekárne Tornaľa, RS

Cestovný ruch

Územie mikroregiónu má všetky predpoklady na budovanie lukratívnych doplnkových služieb spojených s pohybom v prírode, športom a relaxom, s poznávacou turistikou. Výhodou je, že priestorovo rozvoj cestovného ruchu v území nie je limitovaný podmienkami ochrany prírody.

Okrem prírodných a geografických daností je veľmi významným prvkom a východiskom miestny ľudský potenciál v oblasti remesiel a tradičných zvykov.

Služby obyvateľstvu

Tvoria najrozvinutejšiu časť ekonomických aktivít obyvateľstva realizovaných obciach.

Tieto služby sú dopĺňané komerčnými službami.

2.7.4 KVARCIÁLNY SEKTOR

Subjekty zaoberajúce sa komerčne informačnými službami a zamerané na tvorbu a prenos informácií v mikroregióne absentujú.

Zdroj: ŠÚ 2014

2.8 TRH PRÁCE

2.8.1 ZAMESTNANOSŤ

Obyvatelia obcí MR dochádzajú za prácou do najbližších miest – do okresného mesta Revúca, do blízkeho mesta Tornaľa, ale aj do bývalého okresného mesta Rimavská Sobota. Obyvatelia obcí MR dochádzajú za prácou aj mimo územia MR – Veľká Británia, Rakúsko, Nemecko, Španielsko.

Počet zamestnancov 2014

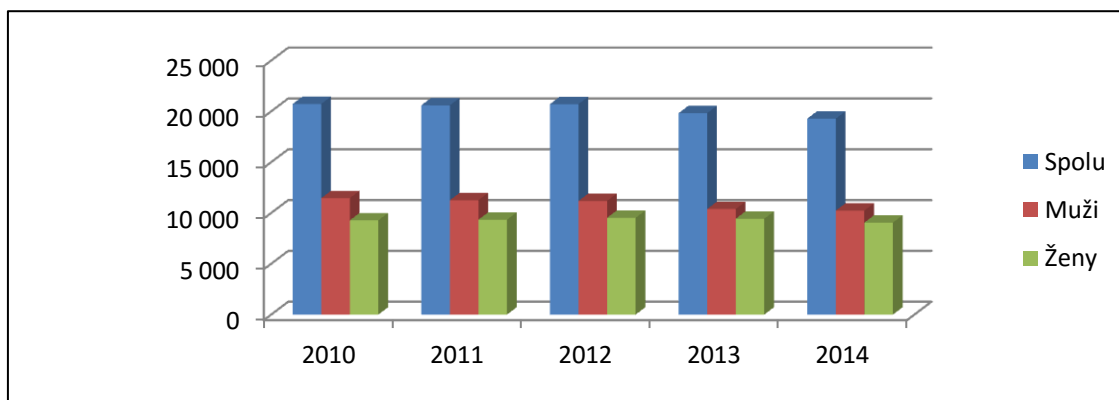
	Do 9	10-19	20-49	250-499	500-999	50-249	1000 a viac	Celkový počet
Držkovce	4	0	0	0	0	0	0	4
Gemer	6	1	0	0	0	0	0	7
Gemerská Ves	2	0	0	0	0	0	0	2
Leváre	1	0	0	0	0	0	0	1
Levkuška	1	0	0	0	0	0	0	1
Otročok	2	0	0	0	0	0	0	2
Polina	1	0	0	0	0	0	0	1
Rašice	1	0	0	0	0	0	0	1
Skerešovo	1	0	0	0	0	0	0	1
Višňové	2	0	0	0	0	0	0	2
Žiar	1	0	0	0	0	0	0	1

Zdroj: www.statistis.sk ÚPSVR Revúca

Ekonomicky aktívne obyvateľstvo okres Revúca 2014

Rok	2010	2011	2012	2013	2014
Spolu	20 725	20 589	20 705	19 815	19 278
Muži	11 453	11 255	11 184	10 385	10 228
Ženy	9 272	9 334	9 521	9 430	9 050

Zdroj: www.statistis.sk ÚPSVR Revúca



V porovnaní s rokom 2010 klesol počet ekonomicky aktívnych obyvateľov v roku 2014 o 1447 obyvateľov. Z toho bolo 222 žien a 1225 mužov.

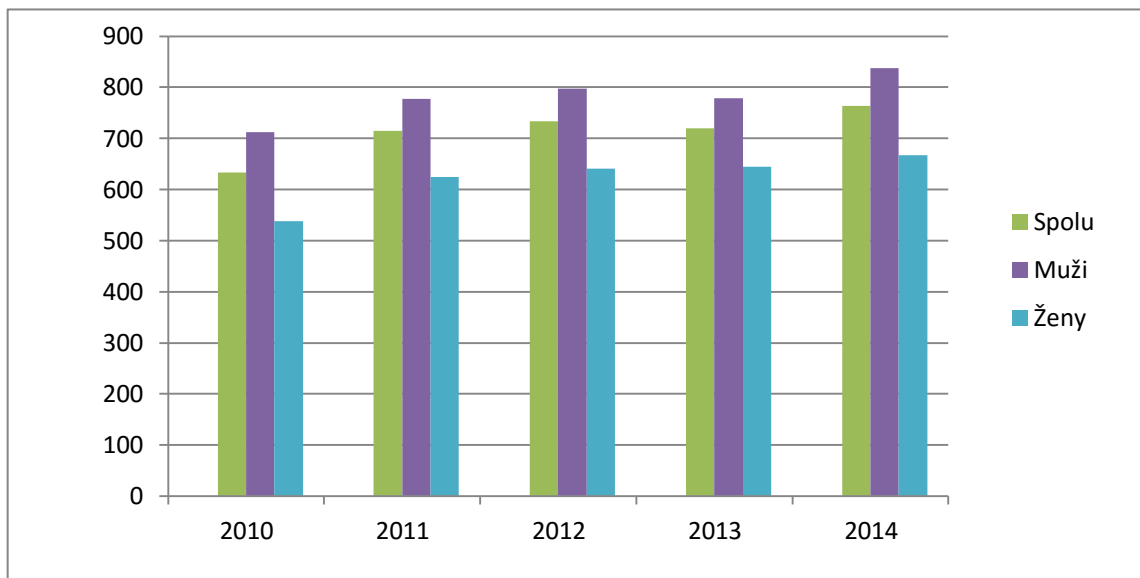
Mzdy zamestnancov podľa SK NACE Rev.2

Okres Revúca

Priemerná nominálna mzda zamestnanca EUR					
Rok	2010	2011	2012	2013	2014
Spolu	633	715	734	720	764
Muži	712	777	798	778	838
Ženy	538	625	641	644	667

Zdroj: www.statistics.sk

V porovnaní s rokom 2010 sa priemerná nominálna mzda v okrese Revúca zvýšila o 131,00 €. Mužom sa zvýšila o 126,00 € a ženám o 129,00 €.

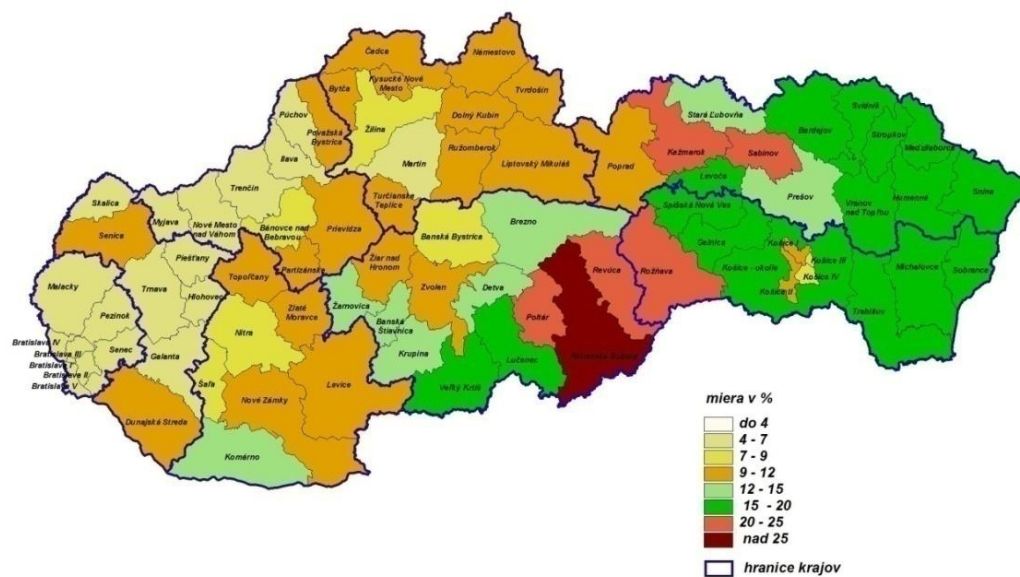


2.8.2 NEZAMESTNANOSŤ

Nezamestnanosť patrí k dlhodobo najvyšším v rámci celej SR, priemerne za mikroregión sa pohybuje vo výške 26,82%. Rizikovou skupinou sú najmä ženy, ktoré tvoria viac ako $\frac{3}{4}$ všetkých nezamestnaných. Rovnako veľká je skupina dlhodobo nezamestnaných nad 24 mesiacov, nezamestnaní nad 45 rokov – tvoria viac ako $\frac{1}{3}$ nezamestnaných. Samostatnú skupinu tvoria nezamestnaní, ktorí majú ukončené maximálne vzdelanie na úrovni strednej školy bez maturity, ktorí tvoria veľkú skupinu takmer 75% z celkového počtu nezamestnaných. Významným faktorom nezamestnanosti je práve kumulácia týchto faktorov a najmä nízka úroveň vzdelania. Nezamestnanosť vykazuje sezónne výkyvy viac ako 2%, čo je spôsobené práve zameraním na práce poľnohospodárstva. Vysoký nárast nezamestnanosti spôsobil najmä rozpad poľnohospodárstva v regióne, ako zoslabnutie zamestnávateľov v regionálnych centrách po roku 1989, čo malo následok skokovitý nárast miery nezamestnanosti. Veľké množstvo občanov sa po ukončení vzdelania nevedeli zamestnať, čím prispeli k zníženiu počtu ekonomicky aktívnych občanov a ďalšiemu nárastu evidovaných nezamestnaných.

V posledných rokoch prispelo k zníženiu počtu nezamestnaných hlavne organizovanie aktivačných prác v obciach. Tento systém však nie je pre dlhodobým systémovým riešením nezamestnanosti. Negatívne javy dlhohodobej nezamestnanosti sa týkajú v tejto dobe hlavne skupiny starších občanov vo veku nad 45 rokov a s nízkym vzdelaním. Taktiež aj skupiny občanov, ktorí nie sú ochotní za prácou cestovať aj z dôvodu jazykovej bariéry. Tieto skupiny už stratili pracovné návyky a motiváciu k práci

Miera evidovanej nezamestnanosti v okresoch SR k 31.08.2015



Ťaženie práce, sociálnych vecí a rodiny, Bratislava

Miera evidovanej nezamestnanosti prepočítaná na základe výberových zisťovaní ŠÚSR a priemerného počtu uchádzačov o zamestnanie v roku 2014. Algoritmus výpočtu stanovilo MPSVR SR

Zdroj: UPSVR 2015

Verejné služby zamestnanosti

Na zabezpečovanie práva občanov na zamestnanie je zriadený ÚPSVaR ako verejnoprávna inštitúcia, ktorý v rozsahu svojej pôsobnosti, ako jeden z viacerých subjektov v súčinnosti s reprezentatívnymi organizáciami zamestnancov a zamestnávateľov vykonáva politiku zamestnanosti. ÚPSVaR je hlavnou inštitúciou realizujúcou politiku trhu práce, čo je systém podpory a pomoci občanom pri ich začleňovaní na pracovné miesta na trhu práce formou sprostredkovania zamestnania, poskytovania poradenstva, prispôbovaním profesijnej štruktúry nezamestnaných a zamestnancov pomocou rekvalifikácií, podporovanie vytváranie nových pracovných miest zamestnávateľmi pomocou poskytovania príspevkov v rámci aktívnej politiky trhu práce a poskytovaním podpory v nezamestnanosti. Pri poskytovaní verejných služieb zamestnanosti obce MR spolupracujú s ÚPSVaR v Revúcej, pri vytváraní dočasných pracovných miest, ktoré sú nevyhnutným predpokladom zachovania pracovných návykov dlhodobo nezamestnaných. Obce MR spolupracujú rovnako aj pri realizácii aktívnej politiky trhu práce (AFTP), v rámci ktorej sa pomocou nástrojov AFTP predovšetkým podporuje vytváranie nových pracovných miest zamestnávateľmi, ako aj obcami samotnými. Obce v oblasti aktívnej politiky zamestnanosti dočasne zamestnávajú nezamestnaných občanov v rámci aktivačných prác a malých obecných služieb. V prevažnej miere výkon týchto pracovných činností zahŕňa údržbu verejných priestranstiev. Významným ukazovateľom na trhu práce je doba evidencie nezamestnaných obyvateľov. Dve najväčšie skupiny tvorili nezamestnaní s dĺžkou evidencie od 4 do 6 mesiacov a v skupine nad 12 mesiacov. Z nej je najpočetnejšou skupinou skupina nezamestnaných nad 48 mesiacov. Negatívom je zvyšovanie počtu obyvateľov práve dlhodobo nezamestnaných nad 24 mesiacov, ktorí strácajú pracovné návyky. Obce sa snažia vysporiadať s problematikou straty pracovných návykov u dlhodobo nezamestnaných organizovaním malých obecných služieb a aktivačných prác.

Prehľad zamestnanosti okres Revúca

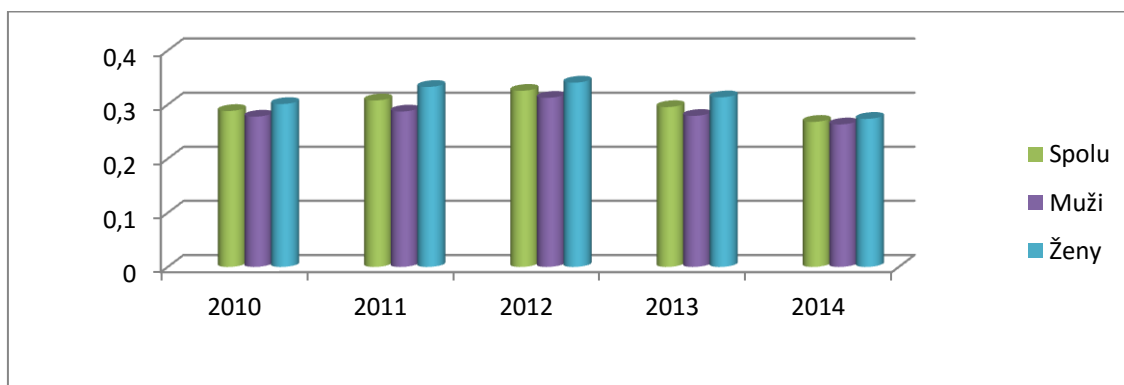
Ekonomicky aktívne obyvateľstvo					
Spolu	20 725	20 589	20 705	19 815	19 278
Muži	11 453	11 255	11 184	10 385	10 228
Ženy	9 272	9 334	9 521	9 430	9 050
Disponibilný počet uchádzačov o zamestnanie					
Spolu	5 974	6 339	6 740	5 855	5 171
Muži	3 182	3 234	3 496	2 899	2 694
Ženy	2 792	3 105	3 244	2 956	2 477

Zdroj: www.statistics.sk

Miera evidovanej nezamestnanosti % okres Revúca

Miera evidovanej nezamestnanosti %					
Rok	2010	2011	2012	2013	2014
Spolu	28,83%	30,77%	32,55%	29,55%	26,82%
Muži	27,78%	28,73%	31,26%	27,92%	26,34%
Ženy	30,11%	33,27%	34,07%	31,35%	27,37%

Zdroj: www.statistics.sk



Miera evidovanej nezamestnanosti v okrese Revúca v porovnaní s rokom 2010 klesla v roku 2014 o 2,01%. U mužov to bol pokles o 1,44% a u žien pokles o 2,74%.

Uchádzači o zamestnanie 2014 Obce MR Turiec v Gemeri

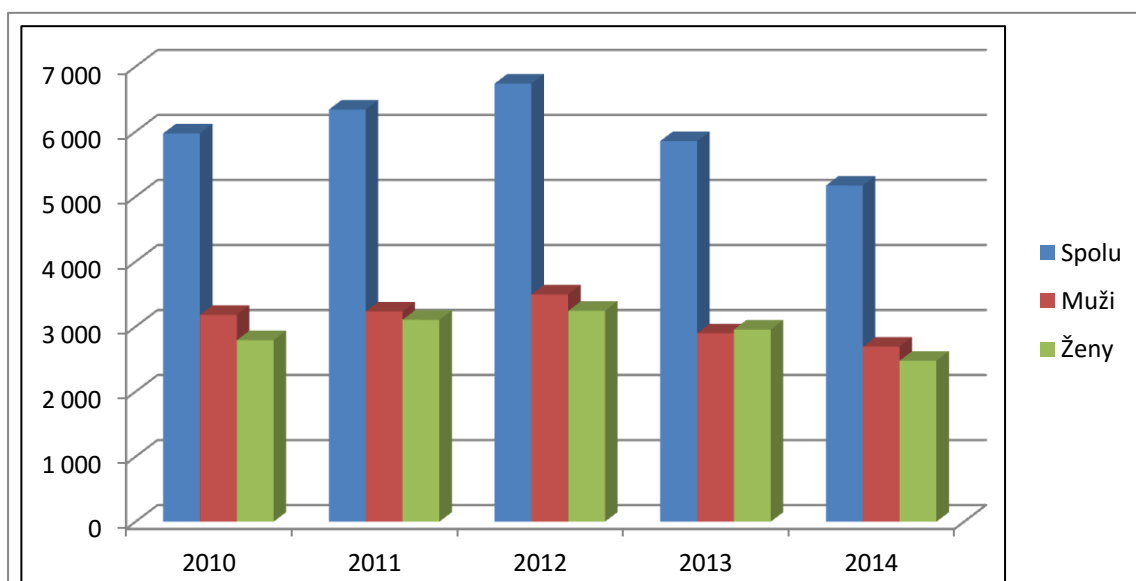
Obec	Počet evidovaných UoZ spolu	Počet evidovaných UoZ - ženy
Držkovce	147	76
Gemer	192	92
Gemerská Ves	326	151
Leváre	23	11
Levkuška	56	29
Otročok	87	36
Polina	30	18
Rašice	25	11
Skerešovo	72	36
Višňové	8	3
Žiar	27	13

Zdroj: www.statistics.sk

Disponibilný počet uchádzačov o zamestnanie okres Revúca

Rok	2010	2011	2012	2013	2014
Spolu	5 974	6 339	6 740	5 855	5 171
Muži	3 182	3 234	3 496	2 899	2 694
Ženy	2 792	3 105	3 244	2 956	2 477

Zdroj: www.statistics.sk



Počet disponibilných UoZ v okrese Revúca sa v porovnaní s rokom 2010 znížil v roku 2014 o 803 UoZ, z toho o 488 mužov a 315 žien.

2.9 VONKAJŠIE PROSTREDIE

STEEP analýza

Súčasťou analýzy vonkajšieho prostredia je tzv. analýza STEEP faktorov, ktorá sleduje vplyv faktorov v sociálnej, technologickej, ekonomickej, environmentálnej a politickej. Sú to rôzne faktory, ktoré pôsobia na vyššej ako miestnej úrovni, pričom majú vplyv na miestny rozvoj. Súhrn uvádza nasledujúca tabuľka, pričom pozitívne faktory označujeme fialovou farbou a negatívne zelenou farbou.

STEEP analýza - vplyv sociálnych, technologických, ekonomických, ekologických a politických faktorov vonkajšieho prostredia na rozvoj mikroregiónu.

SOCIÁLNOKULTÚRNE	TECHNOLOGICKÉ	EKONOMICKÉ	ENVIROMENTÁLNE	POLITICKOPRÁVNE
Starnutie populácie	Akcelerácia vývoja techniky a technológií	Dopady ekonomickej krízy	Rastúci priemysel je zdrojom znečistenia životného prostredia v celosvetovom meradle	Obyvatelia nemajú dôveru v inštitúcie.
Migrácia obyvateľov Slovenska za štúdiom a prácou do zahraničia	Zlepšuje sa prístup k informáciám, komunikačné možnosti medzi ľuďmi a inštitúciami sa menia, rozvíja sa spolupráca na diaľku	Zmena podielu na výnose dane z príjmov fyzických osôb na 68Zmena podielu na výnose dane z pr,5 % pre samosprávy s prognózou na úroveň 70,3 %	Zdravotné dôsledky znečistenia sa prejavajú najmä aj v prostredí MR znečistením vzduchu emisiami z priemyslu a dopravy, znečistením povrchových vôd a ostatných zložiek životného prostredia	Zhoršovanie podnikateľského prostredia v SR
Nezamestnanosť	Zvyšujú sa technické možnosti domácej zábavy	Nárast vysokoškolsky a stredoškolsky vzdelaných ľudí bez uplatnenia	Zmena klímy - celkové oteplenie, extrémne zrážky, veterné smršte, extrémne teplé letné obdobia	EŠIF na roky 2014-2020
Záujem časti verejnosti o aktívne trávenie voľného času	Kontakt samosprávy s obyvateľmi prostredníctvom technológií	Medziročný nárast HDP na 1 obyvateľa	Nárast biodiverzity	Daňová politika - Zrušenie záväzku zníženia sadzby DPH späť na 19%
Pasívne trávenie voľného času v niektorých rodinách, deti a mládež trávia veľa voľného času na internete namiesto pohybu vonku	Využívanie sociálnych sietí	Počet návštevníkov Slovenska a MR sa znižuje		Sociálna politika pre sociálne ohrozené skupiny: dôchodcovia, študenti, MRK
Zneužívanie drog a alkoholu u čoraz mladších detí	Narastá individuálne zabezpečenie ciest do zahraničia pomocou internetu	Priaznivý vývoj referenčných úrokových sadzieb Euribor		Vymožiteľnosť práva – nedôvera občanov a podnikateľov
Konzervatívna povaha obyvateľstva, správanie sa na základe kultúrnych, náboženských zvyklostí	Technológie poskytujú možnosť šetrenia prírodnými zdrojmi	Miera inflácie dosiahla oproti roku 2013 zápornú hodnotu v priemere -0,1 %		Nárast štátnej byrokracie
Prehlbujúci sa rozdiel v životnej úrovni rôznych skupín obyvateľstva		Nárast obyvateľov bez vzdelania		

2.10 VÍZIA MIKROREGIÓNU

Mikroregión Turiec v Geleri chce naďalej udržiavať a upevňovať dobré medziľudské vzťahy, aktívne spolupracovať a zachovávať kultúrohistorické a prírodné hodnoty. Využívaním miestneho potenciálu a zdrojov pre trvalo udržateľný rozvoj sa chce stať miestom, kde budú všetci jeho obyvatelia žiť spokojným a plnohodnotným životom a kde sa budú mladí ľudia radi vracat', pretože tu budú radi pracovať a vychovávať ďalšie generácie.

1. Doprava a komunikácie

Príprava projektovej dokumentácie pre cestné stavby, pravidelná oprava a stavebná údržba pozemných komunikácií, letná a zimná údržba či rekonštrukcia vybraných miestnych komunikácií, to všetko zahŕňajú kompetencie obcí MR v oblasti pozemných komunikácií.

2. Technická infraštruktúra

Významným prvkom kvality života v obciach MR je funkčný systém verejného osvetlenia. Hlavnou úlohou samosprávy je v tomto kontexte realizácia novej výstavby verejného osvetlenia, prevádzkovanie už vybudovaného verejného osvetlenia a samozrejme priebežné opravy a údržba existujúcich svetelných bodov. Okrem toho zabezpečuje rozvoj komplexnej infraštruktúry zohľadňujúcej rast kvality života obyvateľov obcí MR a životného prostredia. Rozvoj infraštruktúry smeruje hlavne k jej rozšíreniu na potenciálne obytné zóny v obciach, IBV, ako aj na rekonštrukciu súčasnej infraštruktúry - vodovodnej, elektrickej, komunikačnej.

3. Odpadové hospodárstvo

Obce MR vykonávajú úlohy, ktoré im vyplývajú z programu odpadového hospodárstva a všeobecne záväzných právnych predpisov prijatých a platných v Slovenskej republike. V oblasti odpadového hospodárstva ide najmä o zber a prepravu komunálnych odpadov a drobných stavebných odpadov na účely ich zhodnotenia alebo zneškodnenia, zabezpečovanie zberných nádob zodpovedajúcich systému zberu komunálneho odpadu, zabezpečovanie priestoru, kde môžu obyvatelia obce odovzdávať oddelené zložky komunálnych odpadov či zabezpečovanie zberu a prepravy objemných odpadov.

4. Životné prostredie

Udržiavanie a zveľaďovanie obcí MR neznamená len ochranu a údržbu existujúcej verejnej zelene, ale aj zabránenie ďalšiemu znižovaniu podielu zelených plôch v zastavanom území obcí, ich rozdrobovaniu a zmysluplné riadenie výstavby a využívania územia. V súlade s touto filozofiou obce MR každoročne zabezpečuje ošetrovanie a udržiavanie zelene - drevín, trávnikov, kvetinových záhonov. Súčasťou prostredia, v ktorom obyvatelia žijú, sú aj verejné priestranstvá, chodníky, miestne komunikácie, námestia, cintoríny ktoré sú obcami pravidelne čistené.

5. Sociálna oblasť a zdravotníctvo

Činnosť samospráv - vzhľadom na existujúce kompetencie - je v oblasti sociálnej politiky veľmi rozsiahla. Poskytované sociálne služby sú regulované celým radom zákonov a usmernení – počnúc Ústavou Slovenskej republiky. Pôsobnosť z orgánov štátnej správy na mestá a na vyššie územné celky na úseku sociálnej pomoci prešla zákonom č. 416/2001 Z. z. hlavne v oblasti poskytovania opatrovateľskej služby a starostlivosti o seniorov, v oblasti vzdelávania, športu a ostatných verejných služieb. Obce sa v oblasti sociálnej pomoci do 31.12.2008 riadili nasledovnými zákonmi: Zákon č.369/90 Zb. o obecnom zriadení v platnom znení, Zákon č. 195/1998 Z. z. o sociálnej pomoci v znení neskorších predpisov, Zákon č. 599/2003 Z.z. o hmotnej núdzi, Zákon č. 601/2003 Z.z. o životnom minime, Zákon č. 36/2005 Z.z. o rodine a Zákon č.305/2005 Z.z. o sociálnoprávnej ochrane detí a sociálnej kuratele. Dňom 1.1.2009 vstúpil do platnosti nový Zákon č.448/2008 Z.z. o sociálnych službách a novela zákona

č. 305/2005 Z.z. o sociálnoprávnej ochrane detí a sociálnej kuratele. Tieto dva kľúčové zákony vymedzujú povinnosti obcí pri svojej samosprávnej pôsobnosti v oblasti sociálnej starostlivosti o svojich občanov.

V zmysle zákona 369/1990 Zb. o obecnom zriadení podľa § 3 obyvatelia obce majú právo požadovať súčinnosť obce pri ochrane osoby, rodiny a majetku v obci, pomoci v čase náhlej núdze (toto právo občana má i ústavnú oporu - čl. 16, 18 a 21 Ústavy SR) a podľa § 4 ods. 3 písm. j) má obec povinnosť vypracovať koncepcie rozvoja v jednotlivých oblastiach života. Samosprávy obcí MR považujú pomoc a podporu pre svojich obyvateľov za jednu zo svojich prirodzených priorít.

6. Školstvo a šport

Školstvo

Obce MR v rámci existujúcich kompetencií zabezpečujú výchovno-vzdelávací proces vo formálnych vzdelávacích zariadeniach, ktorými sú zariadenia predškolskej výchovy a základné školy v MR. Tieto ponúkajú rôznorodé záujmové a doplnkové vzdelávacie služby v rámci voľno - časových a záujmových aktivít pre deti a žiakov v školskom klube.

Šport

Obce MR vytvárajú podmienky na zmysluplné trávenie voľného času detí, mládeže a obyvateľov obcí, ako najvhodnejšiu prevenciu proti drogám a civilizačným chorobám. Mandát na podporu rekreačného a výkonnostného športu v obciach vyplýva zo zákona č. 369/1990 Zb. o obecnom zriadení.

7. Kultúra

Obce MR v súlade so svojim zámerom každoročne organizujú kultúrne podujatia, zabezpečujú kultúrne programy profesionálnych scén pre obyvateľov, v niektorých obciach MR sa prevádzkuje aj obecná knižnica. Obce zabezpečujú opravy a údržbu kultúrnych pamiatok na svojom území. Súčasťou kultúrnej politiky je aj dotovanie činnosti záujmových združení či jednotlivcov. Snahou obcí je udržiavať kultúru v MR. Rámec pre činnosť a aktivity samosprávy obcí je v oblasti kultúry tvorený najmä zákonom č.369/1990 Zb. o obecnom zriadení, zákonom č. 416/2001 Z. z. o prechode niektorých pôsobností z orgánov štátnej správy na obce a na vyššie územné celky, zákonom č. 61/2000 Z. z. o osvetovej činnosti, zákonom č. 4/1958 Zb. o ľudovej umeleckej výrobe a umeleckých remeslách a zákonom č. 96/1991 Zb. o verejných kultúrnych podujatiach.

8. Propagácia a cestovný ruch

V oblasti cestovného ruchu plnia obce MR najmä úlohy: spolupracujú s miestnymi podnikateľmi a úradmi štátnej správy a okolitými obcami v oblasti cestovného ruchu, spolupracujú s príslušnou komisiou, pripravujú analýzy turistickej aktivity v MR a infraštruktúry cestovného ruchu z hľadiska historických pamiatok a iných historických objektov, ubytovacích, stravovacích a ostatných služieb, spolupracujú na príprave vydávania a zabezpečenia propagačných materiálov pre MR, pripravujú návrhy na riešenie rozvoja cestovného ruchu a spolupracujú so všetkými dotknutými orgánmi a organizáciami pri ich realizácii, spolupracujú pri vytváraní systému tvorby finančných zdrojov na podporu rozvoja cestovného ruchu v MR, ako aj pri zachovávaní historického, architektonického a kultúrneho dedičstva, riešia podnety a návrhy.

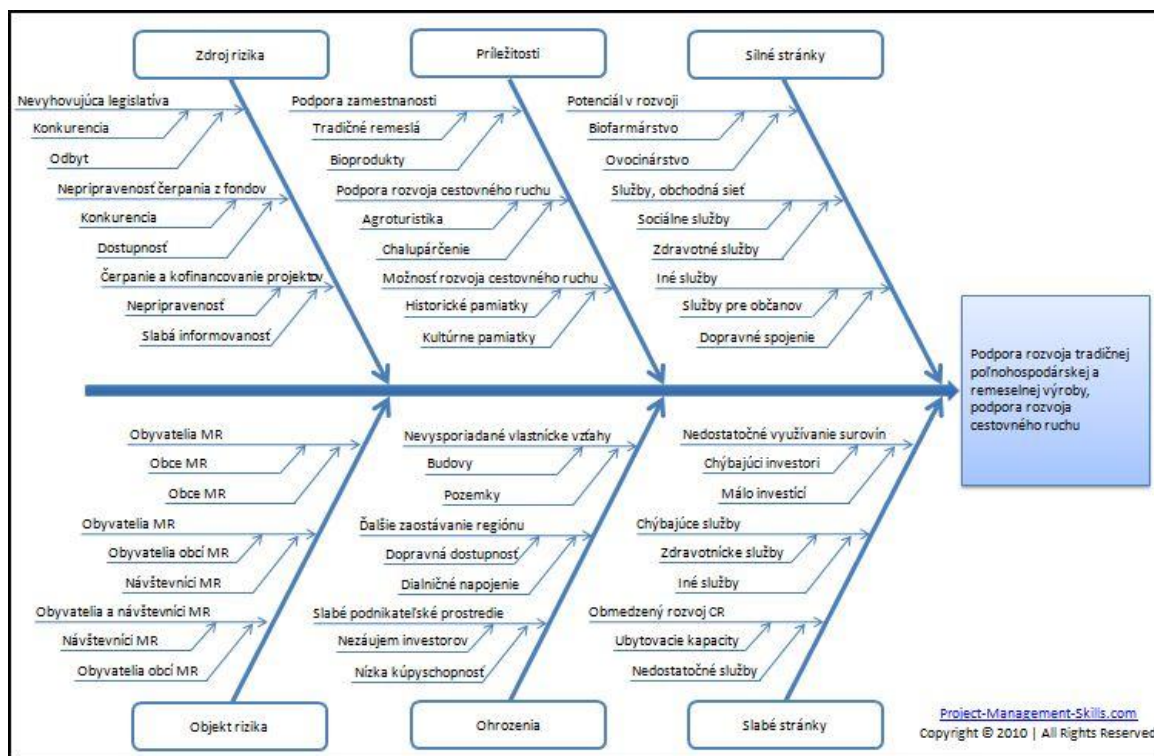
9. Administratíva a bezpečnosť

Obce MR vytvárajú podmienky na efektívnu prácu obecných úradov, vytvárajú vyhovujúce podmienky na poskytovanie verejných služieb, estetizáciu a funkčnosť miesta kontaktu so zákazníkmi obecného úradu, vytvárajú vhodné technické a pracovné podmienky na obecných úradoch. Vytvárajú podmienky na znižovanie kriminality v obciach MR a ochranu majetku obyvateľov a ostatných subjektov v obciach MR.

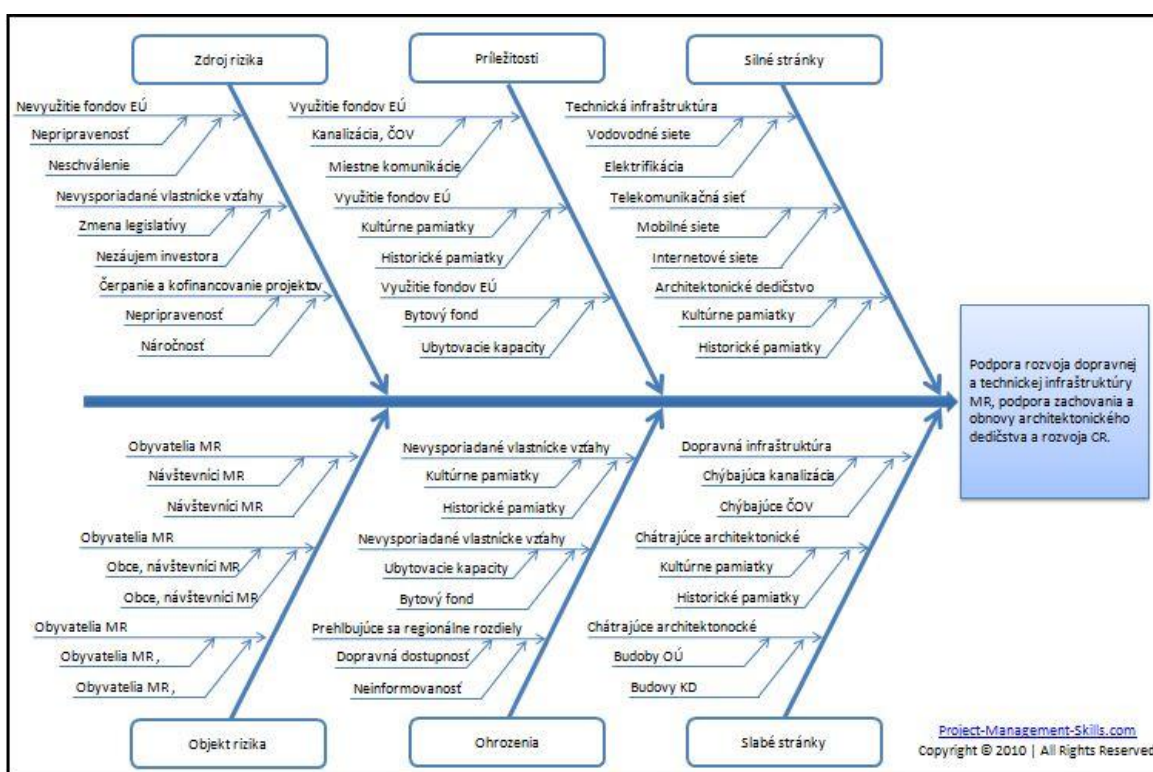
2.11 ANALÝZA SITUÁCIE V MIKROREGIÓNE

2.11.1 SWOT ANALÝZA

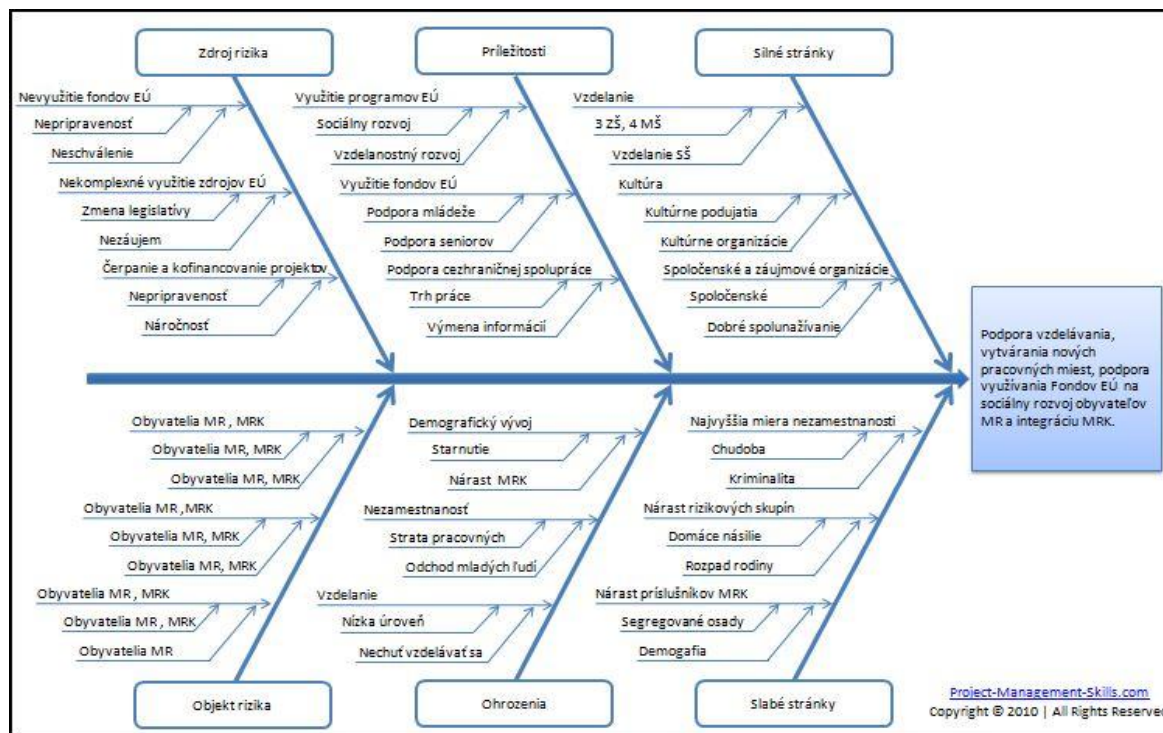
Ekonomika	
<p>Silné stránky</p> <p>potenciál v rozvoji poľnohospodárstva tradície a zručnosti obyvateľstva v poľnohospodárskej výrobe dostatok voľných plôch existujúce tradície v remeselníctve, včelárstve a ovocinárstve prostredie vhodné na biofarmárstvo dobré podmienky pre rozvoj vidieckeho a relaxačného CR</p>	<p>Slabé stránky</p> <p>dlhodobé zaostávanie územia v rámci kraja a SR nízka miera spracovania a finalizácie výrobkov z miestnych surovín (drevo) nedostatočné využívanie surovínovej bázy nedostatočne rozvinutý sektor služieb pre podnikateľov nedostatočná dynamika rastu poľnohospodárskej prvovýroby malý podiel nových investícií nízka úroveň kúpnej sily obyvateľov pomaly prebiehajúca reštrukturalizácia hospodárskej základne – najmä poľnohospodárstva nedostatočne rozvinutá sieť služieb pre cestovný ruch podceňovanie ľudského faktora a profesionálnej prípravy odborníkov v oblasti cestovného ruchu zlé dopravné spojenia do niektorých obcí</p>
<p>Príležitosti</p> <p>využitie programov hospodárskej pomoci EÚ posilnenie remeselnej výroby a tradícií, výroba tradičných výrobkov rozvoj cestovného ruchu - historický, prírodný agroturizmus rozvoj poľnohospodárstva so zameraním na bioprodukty a na tradičné ovocinárske produkty podpora rozvoja cestovného ruchu možnosťou poskytnutia ubytovacích služieb využitie predpokladov na špecializovanú výrobu - bioprodukty, aromatické olejné rastliny, pestovanie energetických rastlín využitie vhodných prírodných podmienok na pestovanie ovocia, zber lesných plodov a ich následné spracovanie a predaj využitie vhodných podmienok na rozvoj agroturistiky</p>	<p>Ohrozenia</p> <p>ďalšie ekonomické zaostávanie celého regiónu rast dlhodobo vysokej nezamestnanosť slabá tvorba podnikateľského prostredia nezáujem investorov o podnikanie v území chýbajúce napojenie na diaľničnú sieť, Gemerská Ves</p>



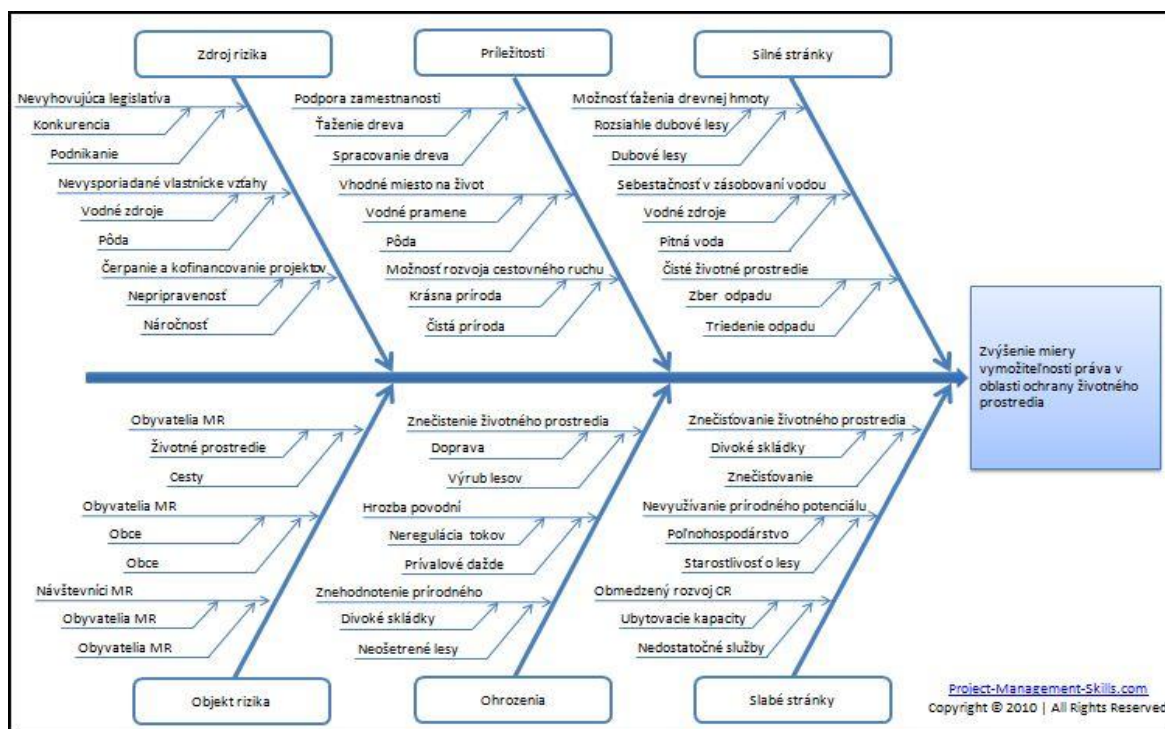
Materiálne zdroje	
<p>Silné stránky</p> <p>dostatok kultúrnych pamiatok bohaté architektonické dedičstvo vysoká rozmanitosť a atraktivita kultúrneho dedičstva a súčasnej kultúry takmer v každej obci je vybudované kultúrne zariadenie</p>	<p>Slabé stránky</p> <p>morálna a fyzická zastaranosť značnej časti dopravnej infraštruktúry zlý stav miestnej infraštruktúry chátranie existujúcej technickej infraštruktúry nedokončené siete verejných vodovodov neupravené verejné priestranstvá chátrajúce budovy obecných úradov kultúrnych zariadení a vzdelávacích inštitúcií chýbajúce kanalizačné siete a ČOV</p>
<p>Príležitosti</p> <p>využitie možností podporných fondov EÚ určených pre rozvoj zaostalých regiónov využite bohatej histórie a bohatého kultúrneho dedičstva na rozvoj mikroregiónu, cestovného ruchu a na vytváranie pracovných miest výstavba sociálnych bytov pre obyvateľov patriacich k MRK a inak znevýhodnených skupín</p>	<p>Ohrozenia</p> <p>nekonceptná infraštruktúrna politika nevysporiadané vlastnícke vzťahy mikroregión nie je napojený na diaľničnú sieť prehlbujúce sa regionálne rozdiely cenová konkurencia tovarov a služieb normy a podmienky EÚ</p>



Ľudské zdroje	
<p>Silné stránky</p> <p>dostatočná sieť ZŠ a MŠ existujúca kapacita voľnej kvalifikovanej pracovnej vysoký podiel stredoškolsky vzdelanej pracovnej sily bohatý kultúrny život, udržiavanie tradícií dobré spolužitie rôznych národností dostatok spoločenských a záujmových organizácií dobré medziľudské vzťahy ústretovosť samospráv voči obyvateľom obcí rodisko a pôsobisko významných osobností</p>	<p>Slabé stránky</p> <p>celožltatne dlhodobu najvyššia miera nezamestnanosti nižšia vzdelanostná úroveň, vysoký podiel (vyše 50%) občanov s maximálne SŠ bez maturity nevyužívanie potenciálu početne významnej rómskej menšiny rast počtu neprispôsobivých obyvateľov narastajúci odliv kvalifikovanej pracovnej sily nižšie zastúpenie obyvateľov s vyšším stupňom VŠ vzdelania nedostatok pracovných príležitostí pre niektoré skupiny obyvateľstva /absolventi, ZPS/ nárast kriminality strata pracovných návykov, strata motivácie, agility a účasti na verejnom živote zhoršovanie štruktúry nezamestnanosti – nárast podielu rizikových skupín, najmä dlhodobu nezamestnaných znížená schopnosť udržiavať niektoré kultúrne a športové zariadenia nepriaznivý vývoj v demografickej skladbe obyvateľstva nekomplexné a nedostatočné využívanie zdrojov EÚ extrémne vysoká nezamestnanosť príslušníkov MRK a ich zlá sociálna situácia slabá informovanosť cieľových skupín</p>
<p>Príležitosti</p> <p>využitie programov EÚ na zvýšenie sociálneho rozvoja, vzdelanostnej a kultúrnej úrovne všestranná cezhraničná spolupráca na úseku trhu práce - monitoring, výmena informácií, sprostredkovanie pracovnej sily zvyšovanie kompetencií samosprávy prehlbovanie spolupráce a partnerstva so zahraničnými partnermi rekonštrukcia budov patriacich pod správu obcí a zriadenie zariadení pre voľnočasové aktivity pre mládež a spoločné podujatia pre starších obyvateľov</p>	<p>Ohrozenia</p> <p>presunu kompetencií na samosprávy bez adekvátneho presunu finančných zdrojov zvyšovanie administratívnej záťaže vo verejnej správe starnutie obyvateľstva odchod mladých ľudí za prácou mimo územia MR a SR</p>



Životné prostredie	
<p>Silné stránky</p> <p>rozsiahle dubové lesy , miestami s prímiesou buka, s veľkou možnosťou ťaženia drevnej hmoty rozsiahly systém vodných tokov , vodných plôch, vodných zdrojov dobrý stav lesnej zveri blízkosť vodného zdroja úžitkovej vody fungujúci systém protipovodňovej ochrany v riečnom systéme fungujúci systém sledovania úrovne znečistenia ovzdušia a vôd krásne vidiecke prostredie zber, preprava a nakladanie s odpadmi, triedenie a recyklácia odpadov, zhodnocovanie odpadov, zneškodňovanie odpadov dobrá kvalita životného prírodného prostredia udržiavanie čistoty v obciach MR</p>	<p>Slabé stránky</p> <p>nedostatočné využívanie prírodného potenciálu turisticky nevyužitú prírodnú danosť nedostatočné využitie zdrojov pitnej vody zanedbávanie starostlivosti o lesy a poľnohospodársku pôdu nízka úroveň ekologického vedomia väčšiny obyvateľstva pomalý priebeh odstraňovania divokých skládok chýbajúce kompostoviská nedobudovaná sieť kanalizácií a ČOV</p>
<p>Príležitosti</p> <p>príaznivé klimatické podmienky pre poľnohospodársku výrobu, pre letnú turistiku krásna príroda dáva možnosti pre aktívne trávenie voľného času v prírode a dedinskom prostredí pre obyvateľov miest rozvoj chalupárčenia a agroturistiky</p>	<p>Ohrozenia</p> <p>nízka miera vymožitelnosti práva v oblasti životného prostredia presun kompetencií na samosprávu bez adekvátneho presunu finančných zdrojov zvyšujúca sa intenzita tranzitnej cestnej dopravy</p>



2.11.2 PROBLÉMOVÁ ANALÝZA

Identifikácia najväznejších problémov

- ✓ Vysoká nezamestnanosť
- ✓ Zlé podmienky pre mikro, malé a stredné podnikanie
- ✓ Nízka sociálna, občianska a kultúrna kvalita života obyvateľov mikroregiónu Turiec v Geleri
- ✓ Zlý stav infraštruktúry
- ✓ Nevyužívané podmienky pre rozvoj CR
- ✓ Nízka úroveň vzdelania
- ✓ Nárast počtu neprispôsobivých občanov
- ✓ Starnutie obyvateľstva
- ✓ Odchod mladých ľudí z regiónu za prácou

Identifikácia kľúčových problémov

Nezamestnanosť
Starnutie obyvateľstva
Zlý stav infraštruktúry
Nárast počtu neprispôsobivých občanov
Odchod mladých ľudí z regiónu za prácou

Globálny problém

Nízka kvalita života obyvateľov mikroregiónu v dôsledku slabej možnosti uplatniť sa na trhu práce, zamestnať sa a žiť dôstojným a plnohodnotným životom.

Jedným z nutných predpokladov úspešnej implementácie Programu hospodárskeho a sociálneho rozvoja je návaznosť na existujúcu sústavu strategických a rozvojových dokumentov. Tento fakt sa premietol z časti aj do výberu opatrení a cieľových skupín, na ktoré sa má zamerať podpora z verejných zdrojov, hlavne z dôvodu efektívneho vynakladania finančných prostriedkov, odstránenia duplicit, možných protichodných účinkov opatrení atď.. Z tohto dôvodu je prirodzeným rámcom Program hospodárskeho a sociálneho rozvoja Banskobystrického samosprávneho kraja, ako aj Partnerská dohoda 2014 – 2020, ale aj platná legislatíva v oblasti zabezpečovania verejných služieb. Komparáciou výsledkov vyššie uvedenej selekcie odvetvových disparít a PHSR BBSK je možné zistiť, že niektoré opatrenia v rámci tohto dokumentu pokrývajú kritické oblasti zistené v swot analýze. Preto je nutné v súlade s vyššie uvedenými skutočnosťami zamerať sa na odstránenie týchto disparít v relevantných cieľových oblastiach a relevantných skupín. Okres Revúca z hľadiska typológie je zaradený do skupiny **okresov s výrazne problémovou situáciou** a z hľadiska vyrovnávania vnútroregionálnych rozdielov medzi **okres najvyššej kategórie vonkajšej podpory regionálneho rozvoja** v rámci regionálnej politiky BBSK. Z hľadiska priorít Programu hospodárskeho a sociálneho rozvoja Banskobystrického samosprávneho kraja na roky 2015 - 2023 sa územia mikroregiónu dotýkajú priamo nasledovné oblasti a priority:

1. Hospodárstvo a vedecko-technický rozvoj	
Cieľová skupina	
podnikateľské subjekty v priemysle, obchode a výrobných službách obec investori	
2. Technická infraštruktúra	
Cieľová skupina	
obec, obyvatelia obce, podnikateľské subjekty, mimovládne subjekty,	
3. Životné prostredie	
Cieľová skupina	
obec, obyvatelia obce, podnikateľské subjekty,	
4. Sociálna oblasť a zdravotníctvo	
Cieľová skupina	
nezamestnaní, sociálne odkázaní, zdravotne a duševne postihnutí, obyvatelia v dôchodkovom veku, mladí ľudia, rizikové skupiny obyvateľstva,	
5. Školstvo a šport	
Cieľová skupina	
deti predškolského veku, žiaci v rámci povinnej školskej dochádzky, nezamestnaní, obyvatelia v dôchodkovom veku, športovci organizovaní v rámci športových hnutí, pasívna športová verejnosť, obyvatelia v produktívnom veku,	
6. Kultúra	
Cieľová skupina	
Obyvateľstvo podnikateľské subjekty návštevníci obce,	
7. Cestovný ruch a public relation	
Cieľová skupina	
obec, VÚC, obyvatelia obce, návštevníci obce, súkromný podnikateľský sektor,	
9. Administratíva a bezpečnosť	
Cieľová skupina	
obec, obyvatelia obce,	

súkromný podnikateľský sektor,	
10. Informatizácia obce	
Cieľová skupina	
obec, obyvatelia obce, súkromný podnikateľský sektor,	

ÚPN BBSK	
Pre riešené územie mikroregiónu sú platné záväzné regulatívy ÚPN-VÚC Banskobystrický kraj, zmeny a doplnky 2014 . Záväzné regulatívy funkčného a priestorového usporiadania územia mikroregiónu sú viazané v nasledovných základných oblastiach	
1. V oblasti usporiadania územia, osídlenia a rozvoja sídelnej štruktúry	6. V oblasti rozvoja nadradenej dopravnej infraštruktúry
2. V oblasti hospodárstva	7. V oblasti rozvoja nadradenej technickej infraštruktúry
3. V oblasti rozvoja rekreácie a turistiky	8. V oblasti sociálnej infraštruktúry
4. V oblasti usporiadania územia z hľadiska ekologických aspektov, ochrany prírody a pôdneho fondu	9. V oblasti ochrany a tvorby životného prostredia
5. V oblasti usporiadania územia z hľadiska kultúrneho Dedičstva	

2.11.3 ANALÝZA POTENCIÁLU ÚZEMIA

Rozvojový potenciál mikroregiónu Turiec v Gemeri

- ✓ Vzájomná spolupráca vo všetkých oblastiach (investície, propagácia, projekty)
- ✓ Veľmi dobré podmienky a tradície poľnohospodárstva s jeho transformáciou do
- ✓ Atraktívnych produktov
- ✓ Dostatok voľnej pracovnej sily na trhu práce
- ✓ Rozvoj cestovného ruchu s využitím miestneho potenciálu – kultúrne-historické
- ✓ pamiatky, prírodné danosti – klíma, voda (rybolov), lesy (poľovníctvo)
- ✓ Vhodné podmienky pre rozvoj agroturizmu a vidieckeho turizmu
- ✓ Rozvoj cezhraničnej spolupráce s Maďarskom vo všetkých oblastiach
- ✓ Využitie potenciálu Rómskej menšiny pre rozvoj regiónu
- ✓ Rozvoj ľudských zdrojov –zvýšenie vzdelanosti a odbornej pripravenosti, rozvoj
- ✓ remeselných zručností
- ✓ Maximalizácia využitia miestnych zdrojov a finalizácia produktov (drevo, voda)
- ✓ Predpokladom pre rozvoj cestovného ruchu je kultúra, história, tradície a zručnosť
- ✓ Ľudí územia, ktorí sa dokážu podeliť s návštevníkom územia so svojimi znalosťami

Disparity rozvoja

Rozvojový potenciál	Súčasný stav
Značný potenciál pre rozvoj turizmu najmä kultúrno-historický, prírodný a v oblasti živej kultúry	Miera využívania podmienok pre turizmus je veľmi nízka Nevyužívaný je kultúrno-historický potenciál Nie sú ubytovacie kapacity
Dostatok voľných pracovných síl na trhu pre rozvoj podnikania napríklad v oblasti služieb	Nízka miera prispôsobivosti a flexibility nezamestnaných (najmä rizikových skupín) Nízka úroveň vzdelania a odbornej pripravenosti Nevyužívanie príležitostí na samozamestnanie

Program hospodárskeho rozvoja a sociálneho rozvoja MR Turiec v Geleri
Programovacie obdobie 2015 - 2022

Existencia Mikroregiónu Turiec v Geleri	Miera využitia potenciálu spolupráce obcí je pomerne nízka Využitie územia a prezentácia MR ako celku a budovanie spoločných produktov a značiek je iba čiastočné
Tradície poľnohospodárskej výroby, výborné podmienky pre poľnohospodársku prvovýrobu	Nízka efektívnosť práce v poľnohospodárstve Neobhospodávané plochy
Vysoký podiel Rómskeho obyvateľstva v Mikroregióne Turiec v Geleri	Nízka miera využívania ich pozitívnych daností, zručností a schopností pre plnenie cieľov rozvoja Nízka miera zapájania Rómov do rozvojových procesov



3 STRATEGICKÁ ČASŤ PROGRAMU HOSPODÁRSKEHO A SOCIÁLNEHO ROZVOJA MR TURIEC V GEMERI 2015 - 2022

3.1 STRATÉGIA ROZVOJA MIKROREGIÓNU

Vízia mikroregiónu

Mikroregión Turiec v Geleri chce naďalej udržiavať a upevňovať dobré medziľudské vzťahy, aktívne spolupracovať a zachovávať kultúrnohistorické a prírodné hodnoty. Využívaním miestneho potenciálu a zdrojov pre trvaloudržateľný rozvoj a chce sa stať miestom, kde budú všetci jeho obyvatelia žiť spokojným a plnohodnotným životom a kde sa budú mladí ľudia radi vracat', pretože tu budú radi pracovať a vychovávať ďalšie generácie.

Hierarchia strategických cieľov

Prioritná oblasť Ekonomická PO / I		
Globálne ciele	Špecifické ciele	Tematické ciele
Cieľom v oblasti ekonomickej je udržanie ekonomickej výkonnosti a zvyšovanie konkurencieschopnosti regiónu	Zlepšenie implementácie politík a programov regionálneho rozvoja, najmä programov zameraných na investície do rastu a tvorby pracovných miest, podporovanie malých a stredných podnikov Podpora využívania kultúrneho dedičstva pre regionálny ekonomický rast	Zlepšiť a udržiavať prepojenia medzi aktérmi inovačných systémov pre posilnenie regionálnej inovačnej kapacity Zlepšiť schopnosť a podnikateľské zručnosti pre pokrok v ekonomických inováciách v MR Zlepšenie kapacít pre udržateľné využívanie kultúrneho dedičstva

Prioritná oblasť Sociálna PO / II		
Globálne ciele	Špecifické ciele	Tematické ciele
Trvalo zvyšovať kvalitu života všetkých obyvateľov mikroregiónu. Dosiahnutie kombinácie bývania a sociálneho zázemia tak, aby sa obce mikroregiónu stali miestom pre plnohodnotný život všetkých svojich obyvateľov.	Zlepšenie technologických a manažérskych kompetencií v podnikaní pre posilnenie sociálnej inovácie Zavedenie nových vzdelávacích systémov zohľadňujúcich demografickú zmenu	Zlepšiť schopnosť a podnikateľské zručnosti pre pokrok v sociálnych inováciách v MR

Prioritná oblasť Environmentálna PO / III		
Globálne ciele	Špecifické ciele	Tematické ciele
Zlepšenie stavu životného prostredia a racionálneho využívania zdrojov prostredníctvom dobudovania a skvalitnenia environmentálnej infraštruktúry SR v zmysle predpisov EÚ a SR a posilnenie efektívnosti environmentálnej zložky trvalo udržateľného rozvoja	Zlepšenie implementácie politík a programov regionálneho rozvoja najmä programov zameraných na investície do rastu a tvorby pracovných miest v v oblastiach zameraných na zvyšovanie efektívnosti využívania zdrojov, zelený rast a eko-inovácie	Ochrana životného prostredia a podporovanie efektívneho využívania zdrojov Zlepšenie stratégie plánovania zmierňujúcej klimatickej zmeny Zlepšiť environmentálny manažment v obciach MR s cieľom zlepšenia kvality života v regióne

Strategický cieľ

ZVÝŠIŤ KVALITU ŽIVOTA OBYVATEĽOV MIKROREGIÓNU TAK, ABY ZODPOVEDALA POTREBÁM, POŽIADAVKÁM A PREDSTAVÁM OBČANOV A EXISTUJÚCIM MOŽNOSTIAM

3.2 PRIORITNÉ OBLASTI PODPORY

Prioritné oblasti		
PO / I	PO / II	PO / III
Prioritná oblasť ekonomická	Prioritná oblasť sociálna	Prioritná oblasť environmentálna
Ciele prioritných oblastí		
Cieľom v oblasti ekonomickej je udržanie ekonomickej výkonnosti a zvyšovanie konkurencieschopnosti	Cieľom v oblasti sociálnej je starostlivosť o ľudské zdroje a zvýšenie kvality života obyvateľov MR	Cieľom v oblasti environmentálnej je ochrana a tvorba životného prostredia

PO / I Prioritná oblasť ekonomická

Všeobecný cieľ PO I / I	Všeobecný cieľ PO I / II
Zlepšenie kvality a modernizácia infraštruktúry v MR	Zlepšenie podmienok pre rozvoj podnikania a cestovného ruchu na území mikroregiónu Turiec v Geleri
Špecifické ciele PO I / I	Špecifické ciele PO I / II
Skvalitnenie a zlepšenie stavu technickej infraštruktúry obcí ako nevyhnutnej podmienky pre ich ďalší rozvoj Skvalitnenie miestnej infraštruktúry a vzhľadu obcí Modernizácia informačnej a komunikačnej infraštruktúry v mikroregióne	Zvýšenie pripravenosti obyvateľov pre samozamestnanie a trh práce Skvalitňovanie podmienok pre rozvoj malého a stredného podnikania Zvýšenie využitia miery turistického a rekreačného potenciálu mikroregiónu Skvalitnenie infraštruktúry a služieb cestovného ruchu Zlepšenie využitia potenciálu územia pre rozvoj agroturistiky a moderných foriem poľnohospodárstva

PO / II Prioritná oblasť Sociálna

Všeobecný cieľ PO II
Zabezpečenie podmienok pre kvalitný život obyvateľov mikroregiónu
Špecifické ciele PO II
Zvýšenie záujmu občanov o vzájomnú spoluprácu a veci verejné, skvalitnenie občianskej spoločnosti Skvalitnenie a rozšírenie služieb občanom Zachovávanie a rozvoj kultúrneho dedičstva

PO / III Prioritná oblasť Environmentálna

Všeobecný cieľ PO / III
Ochrana a tvorba životného prostredia
Špecifické ciele PO III
Zlepšenie stavu vidieckej krajiny a životného prostredia v mikroregiónu

3.3 PRIORITNÉ OBLASTI A OPATRENIA

Prioritná oblasť	Ekonomická / PO I
Opatrenie 1.1.	Budovanie a modernizácia technickej infraštruktúry
Opatrenie 1.2.	Budovanie a modernizácia lokálnej infraštruktúry
Opatrenie 1.3.	Obnova a rekonštrukcia vzhľadu obcí
Opatrenie 1.4.	Rozvoj informačných a komunikačných technológií
Opatrenie 1.5.	Výbudovanie e-governmentu
Opatrenie 1.6.	Realizácia vzdelávacích programov zameraných na potreby trhu práce
Opatrenie 1.7.	Realizácia opatrení miestnych samospráv na podporu podnikania
Opatrenie 1.8.	Podpora mikro- a malého podnikania
Opatrenie 1.9.	Tvorba spoločných produktov cestovného ruchu
Opatrenie 1.10.	Propagácia mikroregiónu
Opatrenie 1.11.	Budovanie infraštruktúry cestovného ruchu
Opatrenie 1.12.	Rozvoj služieb cestovného ruchu
Opatrenie 1.13.	Rozvoj agroturistiky
Opatrenie 1.14.	Rozvoj moderných foriem poľnohospodárstva

Prioritná oblasť – Sociálna PO / II	
Opatrenie 2.1.	Podpora vzdelanosti
Opatrenie 2.2.	Budovanie občianskej spoločnosti
Opatrenie 2.3.	Rozvoj služieb obyvateľstvu
Opatrenie 2.4.	Rozvoj kultúry a tradícií
Opatrenie 2.5.	Podpora sociálne odkázaných rodín a občanov
Opatrenie 2.6.	Podpora aktivít v oblasti marginalizovaných rómskych komunit
Opatrenie 2.7.	Rozvoj vzájomnej spolupráce obcí mikroregiónu
Opatrenie 2.8.	Rozvoj cezhraničnej spolupráce v oblasti rozvoja cestovného ruchu
Opatrenie 2.9.	Rozvoj hospodárskej cezhraničnej spolupráce

Opatrenie 2.10.	Rozvoj spoločenskej a kultúrnej cezhraničnej spolupráce
-----------------	---

Prioritná oblasť – Environmentálna PO/ III	
Opatrenie 3.1.	Budovanie a modernizácia infraštruktúry vodného a odpadového hospodárstva
Opatrenie 3.2.	Odstraňovanie ekologických záťaží a nakladanie s odpadmi
Opatrenie 3.3.	Rozvoj a modernizácia energetického hospodárenia
Opatrenie 3.4.	Obnova vidieckej krajiny

3.4 FINANČNÁ NÁROČNOSŤ STRATÉGIE

Vzhľadom na historicko-spoločenský vývoj Slovenska a samotného regiónu a obcí je obdobie od roku 1989 a najmä od reformy miestnej samosprávy charakterizované relatívne vysokým investičným rozmachom. Objemy prostriedkov vynaložené a potrebné na rozvoj obcí a regiónov vysoko prekračujú možnosti vnútorných zdrojov. Je to spôsobené najmä zastaranou infraštruktúrou, do ktorej sa dlhé roky neinvestovalo a ktorá je finančne a materiálno najnáročnejšou oblasťou rozvoja obcí.

Celý systém obnovy a rozvoja obcí a regiónov je v súčasnom období vybudovaný najmä na externých zdrojoch Európskej únie. Z tohto dôvodu aj pri zostavovaní cieľov stratégie a celého PHSR je kalkulovaná možnosť získania externých zdrojov, bez ktorých obce nie sú schopné zabezpečiť zásadnejšie rozvojové programy.

Potenciálne zdroje na realizáciu opatrení a úloh PHSR sú:

Miestne zdroje financovania:

- ✓ Rozpočet obcí
- ✓ Podnikateľské investície miestnych subjektov
- ✓ Miestny fundraising – systematická činnosť zameraná na získanie finančných prostriedkov
- ✓ Miestne pôžičky a granty

Externé zdroje financovania:

Grantové zdroje

- ✓ Štrukturálne fondy EÚ – NSRR 2014-2020
- ✓ Európsky poľnohospodársky fond pre rozvoj vidieka – PRV 2014-2020
- ✓ Štátne zdroje SR
- ✓ Iné zahraničné zdroje
- ✓ Iné malé granty

Iné externé finančné zdroje

- ✓ Úvery a pôžičky pre obce
- ✓ Podnikateľské úvery a pôžičky
- ✓ Úvery a pôžičky občanom
- ✓ Zdroje nových investorov
- ✓ Štruktúra uvedených zdrojov bude závisieť na aktuálnej finančnej situácii obce ako aj na spoločensko-ekonomických podmienkach.

Operačné programy 2014 -2020

Operačné programy cieľa Investovanie do rastu a zamestnanosti

P.č.	Operačné programy	Riadiaci orgán	Pridelené finančné prostriedky v EUR
1.	Výskum a inovácie	MŠVVŠ SR	2 266 776 537
2.	Integrovaná infraštruktúra	MDVRR SR	3 966 645 373
3.	Ľudské zdroje	MPSVR SR	2 204 983 517
4.	Kvalita životného prostredia	MŽP SR	3 137 900 110
5.	Integrovaný regionálny OP	MPRV SR	1 754 490 415
6.	Efektívna verejná správa	MV SR	278 449 284
7.	Technická pomoc	ÚV SR	159 071 912
8.	Program rozvoja vidieka	MPRV SR	1 545 272 844
9.	Rybné hospodárstvo	MPRV SR	15 785 000
	SPOLU		15 329 374 992

Operačné programy cieľa Európska územná spolupráca

P.č.	Operačný program	Orgán zodpovedný za prípravu a implemetáciu
Programy cezhraničnej spolupráce		
1.	SK - CZ 2014 – 2020	MPRV SR
2.	SK - AT 2014 – 2020	MPRV SR
3.	PL - SK 2014 – 2020	MPRV SR
4.	SK - HU 2014 – 2020	MPRV SR
5.	ENI HU - SK - RO - UA 2014 – 2020	MPRV SR
Programy nadnárodnej spolupráce		
6.	Stredná Európa	UVSR
7.	ETC Dunaj	UVSR
Programy medziregionálnej spolupráce		
8.	INTERREG	MH SR
9.	ESPO	MDVRR SR
10.	INTERACT	BSK/MH SR
11.	URBACT	MDVRR SR
	SPOLU	223 367 272 EUR

Prostriedky Európskej únie

Podľa zákona č. 523/2004 Z. z. o rozpočtových pravidlách verejnej správy a o zmene a doplnení niektorých zákonov v znení neskorších predpisov sú prostriedky Európskej únie a spoločné programy Slovenskej republiky a Európskej únie:

Prostriedky Európskej únie		
Prostriedky Európskej únie sú definované v § 2 písm. e) zákona. Tieto prostriedky sa v Slovenskej republike poskytujú prostredníctvom certifikačného orgánu alebo Ministerstva pôdohospodárstva a rozvoja vidieka Slovenskej republiky. Z vecného hľadiska sú prostriedkami Európskej únie v programovom období 2014 – 2020 financované programy v rámci nasledovných fondov		
Spoločné programy Slovenskej republiky a Európskej únie		
Ustanovenie § 8 zákona systémovo upravuje možnosť použitia prostriedkov určených na financovanie spoločných programov Slovenskej republiky a Európskej únie aj v nasledujúcich rokoch. Pod pojmom spoločné programy Slovenskej republiky a Európskej únie sa rozumejú programy, ktorých:		
a) <u>účastníkom je Slovenská republika.</u>		
b) <u>Európska únia poskytuje doplnkové zdroje na ich realizáciu princíp adicionality</u>		
Financovanie zo štátneho rozpočtu zabezpečuje Slovenská republika prostredníctvom príslušného orgánu		
<u>Európske štrukturálne a investičné fondy</u>	<u>Operačné programy financované z prostriedkov EÚ</u>	<u>Spoločné programy Slovenskej republiky a Európskej únie</u>
Európsky fond regionálneho rozvoja (EFRR) Európsky sociálny fond (ESF) Kohézny fond (KF) Európsky námorný a rybársky fond (ENRF) Európsky poľnohospodársky fond pre rozvoj vidieka (EPFRV) Európsky poľnohospodársky záručný fond (EPZF) Fond Európskej pomoci pre najodkázanejšie osoby (FEAD) Iniciatíva na podporu zamestnanosti mladých ľudí (IZM)	OP Výskum a inovácie OP Integrovaná infraštruktúra OP Ľudské zdroje OP Kvalita životného prostredia Integrovaný regionálny OP OP Efektívna verejná správa OP Technická pomoc OP Rybné hospodárstvo Program rozvoja vidieka Interreg V-A SK- CZ - 2014-2020 Interreg V-A SK-AT - 2014-2020 Interreg V-A SK-HU -2014-2020 INTERACT III - OP potravinovej a základnej materiálnej pomoci	Programy cezhraničnej spolupráce (Interreg V-A PL-SK - 2014-2020 Program ENI HU-SK-RO-UA - 2014-2020) Programy nadnárodnej spolupráce (Program spolupráce stredná Európa 2014-2020, Dunajský nadnárodný program 2014-2020) Programy medziregionálnej spolupráce (Interreg Europe) Program LIFE Programy medziregionálnej spolupráce (ESPO 2020, URBACT III 2014 - 2020) Nástroj na prepojenie Európy (CEF) Program Fondu Solidarity 2014 – 2020 Program pre Zamestnanosť a sociálne inovácie 2014 – 2020 Komunitárne programy CIP ICT

3.5 ZDROJE FINANCOVANIA PHSR

Finančné vyčíslenie jednotlivých aktivít sa v PHSR uvádza pri väčšine opatrení a aktivít, potrebných na naplnenie cieľov programu. Tie sú stanovené odhadom, konečné rozpočty budú súčasťou vykonávacích plánov. Pri schvaľovaní financovania jednotlivých úloh, vyplývajúcich z aktivít, sa bude prihliadať na ich dôležitosť a dopad na hospodársky a sociálny rozvoj obce. Viaceré úlohy sa môžu realizovať v rámci bežnej prevádzky samosprávy, mnohé však vyžadujú náročnejšie finančné a personálne zdroje a spoluprácu s inými subjektmi.

Indikatívny finančný rámec PHSR Turiec v Gemeri 2015 – 2022 v tis EUR

2015-2022	Štátny rozpočet	Regionálne zdroje	Miestne zdroje	Fond EÚ	Súkromné zdroje	Spolu
Prioritná oblasť ekonomická PO I						
Opatrenie 1.1	47	50	0	800	0	897
Opatrenie 1.2	400	200	200	562	100	1462
Opatrenie 1.3	400	50	63	1450	0	1963
Opatrenie 1.4	100	21	20	0	50	191
Opatrenie 1.5	0	0,5	0	0	0	0,5
Opatrenie 1.6,1.7,1.8	500	0	0	270	0	770
Opatrenie 1.9,1.10	0	50	0	0	50	100
Opatrenie 1.11,1.12,1.13,1.14	0	107		200	100	407
Prioritná oblasť Sociálna PO II						
Opatrenie 2.1	50	0	0	50	0	100
Opatrenie 2.2	50	0	0	60	0	110
Opatrenie 2.3	20	0	0	84	50	154
Opatrenie 2.4	40	0	0	20	20	80
Opatrenie 2.5,2.6	600	0	0	270	0	870
Opatrenie 2.8,2.9,2.10	0	10	10	0	10	30
Prioritná oblasť Environmentálna PO III						
Opatrenie 3.1	4075	200	500	4442	0	9217
Opatrenie 3.2	200	50	0	104	0	354
Opatrenie 3.3	0	17	0	0	0	17
Opatrenie 3.4	0	16	0	50	10	76
Spolu	6482	771,50	793	8362	390	16798,5

Finančná náročnosť realizácie stratégie je značne vysoká, celkový objem potrebných prostriedkov prekračuje finančné možnosti daného regiónu. Vlastné zdroje pre naplnenie cieľov stratégie predstavujú 11,38 % objemu potrebných prostriedkov, čo je veľmi nízky podiel vlastného financovania. Stav je však taký, že daný región nedisponuje potrebným objemom prostriedkov, ktorý by dosiahol aspoň 50% úroveň kofinancovania. Je to spôsobené i veľmi nízkou pravdepodobnosťou získania vhodných investorov. Práve z dôvodov sociálno-ekonomickej situácie v tomto regióne, ktorý jednoznačne patrí k najzaostalejším a ekonomicky najslabším regiónom nielen Slovenska, ale aj celej EÚ, región nedisponuje finančným obnosom interných zdrojov na rozvoj. Potrebná výška externých zdrojov dosahuje úroveň 88.36% z celkového potrebného objemu. Zvyšné prostriedky samospráva bude musieť zabezpečiť formou úveru. Samozrejme je otázne ako budú subjekty vrátane obcí úspešní pri získavaní externých prostriedkov.



4 PROGRAMOVÁ ČASŤ PROGRAMU HOSPODÁRSKEHO A SOCIÁLNEHO ROZVOJA MR TURIEC V GEMERI 2015 - 2022

4.1 PRIORITNÉ OBLASTI, OPATRENIA, INDIKATÍVNE AKTIVITY

Prioritná oblasť ekonomická PO I

Všeobecný cieľ PO I / I Zlepšenie kvality a modernizácia infraštruktúry v MR	
Špecifický cieľ PO I /1 <i>Skvalitnenie a zlepšenie stavu technickej infraštruktúry obcí ako nevyhnutnej podmienky pre ich ďalší rozvoj</i>	
Opatrenie 1.1.	Budovanie a modernizácia technickej infraštruktúry
	Indikatívne aktivity opatrenia:
	dopravná infraštruktúra, miestne komunikácie
	budovanie a modernizácia inžinierskych sietí lávky mosty, chodníky
Špecifický cieľ PO I/2 <i>Skvalitnenie miestnej infraštruktúry a vzhľadu obcí</i>	
Opatrenie 1.2.	Budovanie a modernizácia lokálnej infraštruktúry
	Indikatívne aktivity opatrenia
	sociálna a zdravotná infraštruktúra
	budovanie sociálnych a nájomných bytov
	budovanie bezbariérových prístupov do budov verejných a občianskej obslužnosti
	občianska infraštruktúra infraštruktúra kultúry, športu a voľnočasových aktivít
Opatrenie 1.3.	Obnova a rekonštrukcia vzhľadu obcí
	Indikatívne aktivity opatrenia
	rekonštrukcie verejných priestranstiev
	obnova, rekonštrukcia, prestavba a modernizácia budov v majetku obcí
	regulovanie vzhľadu a architektúry zástavby obcí budovanie drobných stavieb (zastávky, lavičky ...) zachovávanie tradičného vidieckeho charakteru obcí
Špecifický cieľ PO I/3 <i>Modernizácia informačnej a komunikačnej infraštruktúry v mikroregióne</i>	
Opatrenie 1.4.	Rozvoj informačných a komunikačných technológií
	Indikatívne aktivity opatrenia
	zavádzanie širokopásmového internetu
	podpora sprístupňovania širokej ponuky TV programov
	verejný internet, rekonštrukcie miestnych verejných rozhlasov
	vydávanie obecných a mikroregionálnych novín
Opatrenie 1.5.	Modernizácia webových stránok obcí
	Indikatívne aktivity opatrenia
	zriadenie interaktívneho web portálu mikroregiónu a obcí
	zavádzanie moderných technológií do komunikácie samospráva – občan
Všeobecný cieľ PO I / II Zlepšenie podmienok pre rozvoj podnikania a cestovného ruchu na území mikroregiónu Turiec v Gemeri	
Špecifický cieľ PO I / II 1- <i>Zvýšenie pripravenosti obyvateľov pre samozamestnanie a trh práce</i>	
Opatrenie 1.6.	Realizácia vzdelávacích programov zameraných na potreby trhu práce
	Indikatívne aktivity opatrenia:
	podporné programy v školách aj v kurzoch
	odborná príprava a praktické zručnosti pracovné a sociálne inkubátory
Špecifický cieľ PO I / II 2 <i>Skvalitňovanie podmienok pre rozvoj malého a stredného podnikania</i>	
Opatrenie 1.7.	Realizácia opatrení miestnych samospráv na podporu podnikania
	Indikatívne aktivity opatrenia
	vytvorenie systému miestnych úľav pre malých a stredných podnikateľov
	prezentácia a propagácia miestnych podnikateľov, produktov a služieb
	využívanie web stránok obcí pre prezentáciu podnikateľov, produktov a služieb
	ponuka priestorov pre podnikanie budovanie infraštruktúry pre podnikateľské aktivity
Opatrenie 1.8.	Podpora mikro- a malého podnikania
	Indikatívne aktivity opatrenia:
	vytváranie poradenských a informačných služieb
	marketingové aktivity
	podpora ÚPSVaR pri samozamestnaní a tvorbe pracovných miest
	obnova tradičnej ľudovej výroby preferovanie miestnych výrobkov a služieb
Špecifický cieľ PO I / II 3 <i>Zvýšenie využitia miery turistického a rekreačného potenciálu mikroregiónu</i>	
Opatrenie 1.9.	Tvorba spoločných produktov cestovného ruchu
	Indikatívne aktivity opatrenia

Program hospodárskeho rozvoja a sociálneho rozvoja MR Turiec v Gemeri
Programovacie obdobie 2015 - 2022

	zmapovanie zaujímavostí mikroregiónu
	prepojenie atraktivít do uceleného produktu
	prepojenie a využitie kultúrnych a spoločenských aktivít pre rozvoj CR
	podpora spolupráce podnikateľov, samosprávy a tretieho sektora
Opatrenie 1.10.	Propagácia mikroregiónu
	Indikatívne aktivity opatrenia
	spoločná prezentácia zaujímavostí mikroregiónu
	využívanie moderných informačných technológií pri propagácii
Špecifický cieľ POI / II 4 Skvalitnenie infraštruktúry a služieb cestovného ruchu	
Opatrenie 1.11.	Budovanie infraštruktúry cestovného ruchu
	Indikatívne aktivity opatrenia:
	tvorba turistických trás
	priestorové značenie infraštruktúry CR
	tvorba cyklotrás
Opatrenie 1.12.	Rozvoj služieb cestovného ruchu
	Indikatívne aktivity opatrenia
	budovanie a modernizácia stravovacích a ubytovacích zariadení
	vybudovanie informačného centra
	zriaďovanie doplnkových služieb
	tvorba komplexného systému služieb pre návštevníkov
Špecifický cieľ PO I/II 5 Zlepšenie využitia potenciálu územia pre rozvoj agroturistiky a moderných foriem poľnohospodárstva	
Opatrenie 1.13.	Rozvoj agroturistiky
	Indikatívne aktivity opatrenia
	ubytovacie, stravovacie a doplnkové služby
	agroturistické produkty CR
	alternatívne využívanie zanedbaných poľnohospodárskych areálov
	rozvoj poľovníctva
Opatrenie 1.14.	Rozvoj moderných foriem poľnohospodárstva
	Indikatívne aktivity opatrenia
	pestovanie biopotravín a ekofariem
	pestovanie energetických plodín rastlín
	zaistenie odbytu poľnohospodárskej produkcie
	podpora miestnych produktov
	zavádzanie moderných technológií
	rozvoj chovu rýb

Prioritná oblasť Sociálna PO II

Všeobecný cieľ PO Zabezpečenie podmienok pre kvalitný život obyvateľov mikroregiónu	
Špecifický cieľ PO II /1 Skvalitnenie a rast vzdelanosti obyvateľov	
Opatrenie 2.1.	Podpora vzdelanosti
	Indikatívne aktivity opatrenia
	rôzne formy celoživotného
	skvalitňovanie výučby na ZŠ, MŠ
	vybudovanie vzdelávacieho centra
Špecifický cieľ PO II /2 Zvýšenie záujmu občanov o vzájomnú spoluprácu a veci verejné, skvalitnenie občianskej spoločnosti	
Opatrenie 2.2.	Budovanie občianskej spoločnosti
	Indikatívne aktivity opatrenia
	podpora budovania a činnosti tretieho sektora
	podpora verejných spoločenských akcií
	vyhľadávanie, vzdelávanie a podpora činnosti miestnych lídrov
	aktivizácia a zapájanie občanov do vecí verejných
	využívanie rôznorodých efektívnych nástrojov motivácie občanov
	vytváranie vhodných podmienok pre verejnú angažovanosť občanov (priestory pre voľnočasové aktivity, systémy pre odhaľovanie a likvidáciu smetísk a čiernych skládok ...)
	inovatívne formy zapájania občanov do rozhodovaní v obciach (obecná televízia, ...)
	zatraktívnenie existujúcich aktivít a akcií pre občanov
Špecifický cieľ PO II /3 Skvalitnenie a rozšírenie služieb občanom	
Opatrenie 2.3.	Rozvoj služieb obyvateľstvu
	Indikatívne aktivity opatrenia
	rozvoj zdravotných a sociálnych služieb
	zriaďovanie dostupných doplnkových služieb
	vytváranie podmienok pre novú bytovú výstavbu
	kamerový systém
Špecifický cieľ PO II /4 Zachovávanie a rozvoj kultúrneho dedičstva	

Program hospodárskeho rozvoja a sociálneho rozvoja MR Turiec v Gemeri
 Programovacie obdobie 2015 - 2022

Opatrenie 2.4.	Rozvoj kultúry a tradícií
	Ochrana a obnova kultúrnych pamiatok
	Indikatívne aktivity opatrenia
	podpora spolkového života v obciach
	podpora miestnych zvykov, ľudových tradícií kultúry a remesiel
	podpora miestnych knižníc
	vydávanie publikácií o obciach a mikroregióne
	pamätné izby, pamätihodnosti, kultúrne pamiatky, múzeá
Špecifický cieľ PO II / 5	
Zabezpečenie trvalo udržateľnej kvality života sociálne odkázaných rodín a občanov	
Opatrenie 2.5.	Podpora sociálne odkázaných rodín a občanov
	Indikatívne aktivity opatrenia
	rekonštrukcia bývania
	výstavba bývania
	podporné programy samospráv pre občanov v núdzi
	poradenské služby
	podpora tvorby pracovných miest pre sociálne vylúčené skupiny (sociálna ekonomika)
Opatrenie 2.6.	Podpora aktivít v oblasti Marginalizovaných rómskych a iných komunít
	Indikatívne aktivity opatrenia
	výstavba bytov nižšieho štandardu
	rekonštrukcia bývania
	poradenské služby
	podpora tvorby pracovných miest
	podpora vzdelávania
Špecifický cieľ PO II / 6	
Skvalitnenie vzájomnej spolupráce na miestnej úrovni	
Opatrenie 2.7.	Rozvoj vzájomnej spolupráce obcí mikroregiónu
	Indikatívne aktivity opatrenia
	tvorba spoločných projektov obecných samospráv
	združovanie zdrojov (finančných, materiálnych, ľudských, informačných..)
	spoločný prístup k plneniu cieľov a opatrení PHSR mikroregiónu
Špecifický cieľ PO II / 7	
Skvalitnenie vzájomnej cezhraničnej spolupráce	
Opatrenie 2.8.	Rozvoj cezhraničnej spolupráce v oblasti rozvoja cestovného ruchu
	Indikatívne aktivity opatrenia
	tvorba spoločných produktov CR
	spoločná propagácia a informovanosť
	budovanie nových cezhraničných trás a komunikácií
Opatrenie 2.9.	Rozvoj hospodárskej cezhraničnej spolupráce
	Indikatívne aktivity opatrenia
	cezhraničná spolupráca podnikateľov
	budovanie obchodných vzťahov, predaj miestnych výrobkov
	podpora cezhraničnej zamestnanosti
Opatrenie 2.10.	Rozvoj spoločenskej a kultúrnej cezhraničnej spolupráce
	Indikatívne aktivity opatrenia
	budovanie kultúrnych a spoločenských kontaktov
	realizácia spoločných kultúrnych, spoločenských a ďalších aktivít a akcií

Prioritná oblasť Environmentálna PO III

Všeobecný cieľ PO III	
Zlepšenie stavu vidieckej krajiny a ochrana životného prostredia v mikroregióne	
Podpora aktivít smerujúcich k účinnej ochrane ovzdušia pred malými a strednými zdrojmi znečistenia nachádzajúcimi sa v katastrálnom území obcí MR	
Zabezpečenie zníženia produkovaných emisií hlavným zdrojom znečistenia – domácnosti	
Špecifický cieľ III / 1 Budovanie a modernizácia environmentálnej infraštruktúry	
Opatrenie 3.1.	budovanie a modernizácia infraštruktúry vodného hospodárstva
	Indikatívne aktivity opatrenia
	kanalizácie
	ČOV
	vodovody
	protipovodňové opatrenia
Špecifický cieľ III / 2 Odstraňovanie ekologických záťaží a nakladanie s odpadmi	
Opatrenie 3.2.	Budovanie a modernizácia infraštruktúry odpadového hospodárstva
	Indikatívne aktivity opatrenia
	sanácia skládok
	separovaný zber
	kompostovanie
	minimalizovanie tvorby odpadov
Špecifický cieľ III / 3 Rozvoj a modernizácia energetického hospodárenia	
Opatrenie 3.3.	Budovanie a modernizácia infraštruktúry energetického prostredia
	Indikatívne aktivity opatrenia
	znižovanie energetickej náročnosti budov
	využívanie alternatívnych zdrojov energie
	rozvoj systémov centrálného zásobovania teplom
	rozvoj moderných systémov zásobovania teplom
Špecifický cieľ III / 4 Obnova vidieckej krajiny	
Opatrenie 3.4.	Indikatívne aktivity opatrenia
	revitalizácia spustnutých lokalít
	revitalizácia vodných tokov
	revitalizácia rybníkov , studní a ich okolia
	výsadba melioračných a spevňujúcich drevín popri cestách a vodných tokoch (líniové výsadby
	výsadba verejnej zelene

4.2 NÁVÄZNOSŤ PRIORITNÝCH OBLASTÍ PHSR MR TURIECV GEMERI 2015 – 2022 NAOP 2014 - 2020

Operačné programy cieľa Investovanie do rastu a zamestnanosti

Operačný program Výskum a inovácie OP Val	OP Val predstavuje spoločný programový dokument Ministerstva školstva, vedy, výskumu a športu SR a Ministerstva hospodárstva SR pre poskytnutie podpory u Európskych štrukturálnych a investičných fondov v programovom období 2014 – 2015 v oblasti zameranej na vytvorenie stabilného prostredia pre inovácie pre všetky relevantné subjekty a podporu zvýšenia efektívnosti a výkonnosti systému výskumu, vývoja a inovácií, ako základného piliera pre zvyšovanie konkurencieschopnosti, udržateľného hospodárskeho rastu a zamestnanosti.
Operačný program Integrovaná infraštruktúra OP II	Program výrazne prispeje k podpore kľúčových európskych a vnútroštátnych rozvojových priorít a to k obnoveniu železničnej infraštruktúry (kľúčová súčasť transeurópskej dopravnej siete) a vozového parku, železničnej infraštruktúre (kľúčová súčasť transeurópskej dopravnej siete), verejnej osobnej doprave, infraštruktúre vodných ciest (kľúčová súčasť transeurópskej dopravnej siete), železničnej infraštruktúre (inej ako kľúčová súčasť transeurópskej dopravnej siete), cestnej infraštruktúre (inej ako kľúčová súčasť transeurópskej dopravnej siete), informačnej spoločnosti a technickej pomoci. Program sa zameria na hlavné priority t.j. podporu trvalo udržateľnej dopravy a odstraňovanie kapacitných obmedzení v kľúčových sieťových infraštruktúrach a zlepšenie dostupnosti, využitia a kvality informačných a komunikačných technológií.
Operačný program Ľudské zdroje OP LŽ	Operačný program predstavuje spoločný programový dokument Ministerstva práce, sociálnych vecí a rodiny, Ministerstva školstva, vedy, výskumu a športu SR a Ministerstva vnútra SR pre poskytnutie podpory z Európskych štrukturálnych a investičných fondov v programovom období 2014 – 2020 v oblasti zameranej na podporu vzdelávania, zamestnanosti, sociálnej inklúzie a zraniteľných skupín na trhu práce.

Operačný program Kvalita životného prostredia OP KŽP	Operačný program KŽP sa zameriava na podporu naplňovania cieľov stratégie Európa 2020 pre inteligentný, udržateľný a inkluzívny rast vo všetkých regiónoch Slovenska. Hlavným cieľom je podpora udržateľného a efektívneho využívania prírodných zdrojov, zabezpečenie ochrany životného prostredia, aktívne prispôsobenie sa zmenám klímy a propagácia energetickej účinnosti a nízkouhlíkového hospodárstva. Program sa zameria na štyri hlavné priority a to: udržateľné využívanie prírodných zdrojov prostredníctvom rozvoja environmentálnej infraštruktúry, prispôsobenie sa nepriaznivým vplyvom zmeny klímy so zameraním na ochranu pred povodňami, podpora riadenia rizík, riadenia mimoriadnych udalostí a odolnosti proti mimoriadnym udalostiam ovplyvnených zmenou klímy a energeticky účinné nízkouhlíkové hospodárstvo vo všetkých odvetviach.
Rybie hospodárstvo OP RH	Operačný program RH predstavuje spoločný programový dokument Ministerstva pôdohospodárstva a rozvoja vidieka Slovenskej republiky pre poskytnutie podpory z Európskych štrukturálnych a investičných fondov v programovom období 2014 – 2020 v oblasti zameranej na trvalo udržateľný a konkurencieschopný sektor rybného hospodárstva. Hlavnými cieľmi sú zvýšenie konkurencieschopnosti a životaschopnosti podnikov akvakultúry vrátane zlepšenia bezpečnostných alebo pracovných podmienok, najmä MSP, ochrana a obnovenie vodnej biodiverzity, zlepšenie ekosystémov vzťahujúcich sa k akvakultúre a podpora akvakultúry efektívne využívajúcej zdroje; zabezpečenie zberu relevantných a vysoko kvalitných údajov a analýz Spoločnej rybárskej politiky EÚ za sektor akvakultúry a spracovateľský sektor v súlade s viacročným programom v zmysle návrhu nariadenia Európskeho parlamentu a Rady o SRP; implementácia opatrení, ktoré podporia uvádzanie na trh a spracovania produktov akvakultúry.
Integrovaný regionálny operačný program OP IROP	Hlavným cieľom operačného programu je prispieť k podpore kvality života a zabezpečenie trvalo udržateľného poskytovania verejných služieb naprieč celou krajinou. To bude prínosom pre vyvážený a udržateľný regionálny rozvoj, ako aj hospodársku, územnú a sociálnu súdržnosť slovenských regiónov, miest a obcí. K hlavným prioritám programu patrí bezpečná a ekologická doprava v regiónoch, ľahší prístup k účinným a kvalitným verejným službám, mobilizácia kreatívneho potenciálu v regiónoch, zlepšenie kvality života v regiónoch s dôrazom na životné prostredie a miestny rozvoj vedený komunitou.
Efektívna verejná správa OP EVS	Programová stratégia OP EVS je definovaná tak, aby podporovala naplňovanie priorit stratégie Európa 2020 a prispievala k plneniu cieľov Národného programu reforiem Slovenskej republiky („NPR SR“), ako aj požiadaviek vyplývajúcich z legislatívy EÚ v relevantných oblastiach a zároveň reflektovala na potreby a výzvy na národnej, resp. regionálnej a lokálnej úrovni, s cieľom zabezpečenia predpokladov pre udržateľný a inkluzívny rast prostredníctvom komplexnej reformy verejnej správy SR.
Technická pomoc OP TP	Na základe skúseností z programového obdobia 2007 – 2013 sa prostredníctvom samostatného operačného programu posilní najmä systémový prístup k európskym štrukturálnym a investičným fondom, vytvorí vysoko odborná a efektívna podpora pre riadenie a implementáciu európskych štrukturálnych a investičných fondov do budovania efektívneho systému ich regulácie, zvýšením kvality administratívnych kapacít podieľajúcich sa na ich riadení, na kontrole a audite, ako aj ochrane finančných záujmov EÚ.
Program rozvoja vidieka OP PRV	Program rozvoja vidieka (PRV) bol schválený vládou SR dňa 14. 05. 2014 a predstavuje spoločný programový dokument Ministerstva pôdohospodárstva a rozvoja vidieka Slovenskej republiky pre poskytnutie podpory z Európskych štrukturálnych a investičných fondov v programovom období 2014 – 2020 v oblasti zameranej na zvýšenie rastu, udržanie a tvorbu pracovných miest na vidieku v súlade s ochranou životného prostredia na dosiahnutie cieľov rozvoja vidieka: podporovať konkurencieschopnosť poľnohospodárstva, zabezpečovať udržateľné hospodárenie s prírodnými zdrojmi a dosiahnuť vyvážený územný rozvoj vidieckych komunít.

4.3 NÁVÄZNOŠŤ STRATEGICKÝCH OPATRENÍ PHSR MRTURIEC V GEMERI 2015 – 2022 NAOP 2014 - 2020

Prioritná oblasť ekonomická PO I	Operačný program PRV
Opatrenie PHSR	Opatrenie OP
Opatrenie 1.1	Opatrenie 7 : Základné služby a obnova dedín vo vidieckych oblastiach Podopatrenie 7.2 Operácia: Investícia do vytvárania všetkých druhov infraštruktúry malých rozmerov - obce do 1000 obyvateľov, združenia obcí s právnou subjektivitou s priemerným počtom obyvateľov do 1000
Opatrenie 1.2	Opatrenie 7 : Základné služby a obnova dedín vo vidieckych oblastiach Podopatrenie 7.4 Operácia: Vytváranie , zlepšovanie alebo rozširovanie miestnych služieb, vrátane voľného času a kultúry a súvisiacej infraštruktúry- obce do 1000 obyvateľov, združenia obcí s právnou subjektivitou s priemerným počtom obyvateľov do 1000
Opatrenie 1.9,1.10,1.11,1.12,1.13,1.14,	Opatrenie 7 : Základné služby a obnova dedín vo vidieckych oblastiach Podopatrenie 7.5 Operácia: Rozvoj vidieckeho cestovného ruchu - obce do 1000 obyvateľov, združenia obcí s právnou subjektivitou s priemerným počtom obyvateľov do 1000

Program hospodárskeho rozvoja a sociálneho rozvoja MR Turiec v Gemeri
Programovacie obdobie 2015 - 2022

	Opatrenie 8 : Investície do rozvoja lesných oblastí a zlepšenie životaschopnosti lesov Podopatrenie 8.5 Podpora na investície do zlepšenia odolnosti a environmentálnej hodnoty lesných ekosystémov
Opatrenie 1.3	Prioritná os 4: Zlepšenie kvality života v regiónoch s dôrazom na životné prostredie Investičná priorita 4.3 Ciel 4.3.1 : Zlepšenie environmentálnych aspektov v mestách a mestských oblastiach prostredníctvom budovania prvkov zelenej infraštruktúry a adaptáciou urbanizovaného prostredia na zmeny klímy ako aj zavádzaním systémových prvkov znižovania znečistenia ovzdušia a hluku- obce , mestá, OZOP KŽP

Prioritná oblasť ekonomická PO I	Operačný program IROP
Opatrenie PHSR	Opatrenie OP IROP
Opatrenie 1.1	Prioritná os 1: Bezpečná a ekologická doprava v regiónoch Investičná priorita 1.2 Ciel 1.2.2 Zvýšenie atraktivity a prepravnej kapacity nemotorovej dopravy(predovšetkým cyklistickej dopravy) na celkovom počte prepravených osôb - mestá, obce a združenia obcí

Prioritná oblasť ekonomická PO I	Operačný program KZP
Opatrenie PHSR	Opatrenie OP KZP
Opatrenie 1.3, 3.3	Prioritná os 4 -Energeticky efektívne nízkouhlíkové hospodárstvo vo všetkých sektoroch Investičná priorita 4.3 Ciel 4.3.1 Zníženie spotreby energie pri prevádzke verejných budov - Aktivita A Prioritná os 4 -Energeticky efektívne nízkouhlíkové hospodárstvo vo všetkých sektoroch Investičná priorita 4.5 Ciel 4.5.1 Rozvoj účinnejších systémov centralizovaného zásobovania teplom založených na dopyte po využiteľnom teple - Aktivita A, B

Prioritná oblasť ekonomická PO I	Operačný program II
Opatrenie PHSR	Opatrenie OP II
Opatrenie 1.4, 1.5, 1.7	Prioritná os 7 Informačná spoločnosť Investičná priorita 2a) Ciel 7.1 Zvýšenie pokrytia širokopásmový internetom/NGN
Opatrenie1.4, 1.5, 1.7	Prioritná os 7 Informačná spoločnosť Investičná priorita 2c) Ciel 7.3 Zvýšenie kvality , štandardu a dostupnosti eGovernment služieb pre podnikateľov
Opatrenie1.4, 1.5, 1.7	Prioritná os 7 Informačná spoločnosť Investičná priorita 2c) Ciel 7.4 Zvýšenie kvality , štandardu a dostupnosti eGovernment služieb pre občanov
Opatrenie1.4, 1.5, 1.7	Prioritná os 7 Informačná spoločnosť Investičná priorita 2c) Ciel 7.7 Umožnenie modernizácie a racionalizácie verejnej správy IKT prostriedkami
Opatrenie1.4, 1.5, 1.7	Prioritná os 7 Informačná spoločnosť Investičná priorita 2c) Ciel 7.8 Racionalizácia prevádzky informačných systémov pomocou eGovernment cloudu

Prioritná oblasť ekonomická PO I	Operačný program IZ
Opatrenie PHSR	Opatrenie OP IZ
Opatrenie 1.6	Prioritná os 1 Vzdelávanie, Investičná priorita 1.1 Ciele: 1.1.1 Zvýšiť inkluzívnosť a rovnaký prístup ku kvalitnému vzdelávaniu a zlepšiť výsledky a kompetencie detí a žiakov

Prioritná oblasť ekonomická PO I	Operačný program EVS
Opatrenie PHSR	Opatrenie OP EVS
Opatrenie 1.7	3.1 Podpora miestnej ekonomiky a MSP - Rozvoj služieb VS pre MSP • Podpora miestneho podnikania s dôrazom na inovácie a zelené hospodárstvo

Prioritná oblasť ekonomická PO I	Operačný program RV
Opatrenie PHSR	Opatrenie OP RV
Opatrenie 1.14	Os 2: Akvakultúra, spracovanie a uvádzanie produktov rybolovu a akvakultúry na trh. Cieľom je modernizácia akvakultúry a zvýšenie konkurencieschopnosti podnikov, spracovávajúcich hlavne domácu produkciu.

Program hospodárskeho rozvoja a sociálneho rozvoja MR Turiec v Gemeri
Programovacie obdobie 2015 - 2022

	Os 3: Opatrenia spoločenského záujmu. Cieľom je zabezpečenie stability a podpora trhu v sektore rybného hospodárstva.
--	---

Prioritná oblasť sociálna PO II	Operačný program IROP
Opatrenie PHSR	Opatrenie OP IROP
Opatrenie 2.1	Prioritná os 2: Ľahší prístup k efektívnym a kvalitnejším verejným službám Investičná priorita 2.2 Ciel 2.2.1 Zvýšenie hrubej zaškolenosti detí materských škôl - obec ako zriaďovateľ MŠ
Opatrenie 2.1	Prioritná os 2: Ľahší prístup k efektívnym a kvalitnejším verejným službám Investičná priorita 2.2 Ciel 2.2.2 Zlepšenie kľúčových kompetencií žiakov ZŠ - obec ako zriaďovateľ ZŠ

Prioritná oblasť sociálna PO II	Operačný program II
Opatrenie PHSR	Opatrenie OP II
Opatrenie 2.3,2.5,2.6	Prioritná os 7 Informačná spoločnosť Investičná priorita 2c) Ciel 7.6 Zlepšenie digitálnych zručností a inklúzie znevýhodnených jedincov do digitálneho trhu

Prioritná oblasť sociálna PO II	Operačný program LŽ
Opatrenie PHSR	Opatrenie OP LŽ
Opatrenie 2.1	Prioritná os 1 Vzdelávanie, Investičná priorita 1.2 Ciele: 1.2.1 Zvýšiť kvalitu odborného vzdelávania a prípravy reflektujúc potreby trhu práce
Opatrenie 2.1,2.2	Prioritná os 1 Vzdelávanie, Investičná priorita 1.4 Ciele: 1.4.1 Zvýšiť kvalitu a efektívnosť celoživotného vzdelávania s dôrazom na rozvoj kľúčových kompetencií, prehĺbovanie a zvyšovanie kvalifikácie
Opatrenie 2.1,2.3,2.5	Prioritná os 3 Zamestnanosť Investičná priorita 3.1 Ciele: 3.1.1 Zvýšiť zamestnanosť, zamestnateľnosť a znížiť nezamestnanosť s osobitným zreteľom na dlhodobo nezamestnaných, nízko kvalifikovaných, starších a zdravotne postihnuté osoby
Opatrenie 1.8, 2.1,2.3	Prioritná os 3 Zamestnanosť Investičná priorita 3.1 Ciele: 3.1.2 Zlepšiť prístup na trh práce uplatnením účinných nástrojov na podporu zamestnanosti, vrátane podpory mobility pre získanie zamestnania, SZČ a aktivít vo vidieckych oblastiach
Opatrenie 2.2, 2.5,2.6	Prioritná os 4 Sociálne začlenenie Investičná priorita 4.1 Ciele: 4.1.1 Zvýšenie účasti najviac znevýhodnených a ohrozených osôb v spoločnosti, vrátane na trhu práce
Opatrenie 2.2,2.5,2.6	Prioritná os 4 Sociálne začlenenie Investičná priorita 4.1 Ciele: 4.1.2 Prevencia a eliminácia všetkých foriem diskriminácie
Opatrenie 2.1,2.5,2.6	Prioritná os 5 Integrácia marginalizovaných rómskych komunít Investičná priorita 5.1 Ciele: 5.1.1 Zvýšiť vzdelanostnú úroveň príslušníkov MRK, predovšetkým Rómov, na všetkých stupňoch vzdelávania s dôrazom na predprimárne vzdelávanie
Opatrenie 2.2,2.5,2.6	Prioritná os 5 Integrácia marginalizovaných rómskych komunít Investičná priorita 5.1 Ciele: 5.1.2 Zvýšiť finančnú gramotnosť, zamestnateľnosť a zamestnanosť marginalizovaných komunít, predovšetkým Rómov
Opatrenie 1.2, 2.2,2.5,2.6	Prioritná os 5 Integrácia marginalizovaných rómskych komunít Investičná priorita 5.1 Ciele: 5.1.3 Podporiť prístup ku zdravotnej starostlivosti a verejnemu zdraviu vrátane preventívnej zdravotnej starostlivosti, zdravotníckej osvety a zlepšeniu štandardov bývania
Opatrenie 2.1,2.5,2.6	Prioritná os 6 Technická vybavenosť v obciach s prítomnosťou MRK Investičná priorita 6.1 Ciele: 6.1.2 Zlepšenie prístupu ku kvalitnému vzdelávaniu vrátane vzdelávania a starostlivosti v rannom detstve
Opatrenie 1.2, 2.2,2.5,2.6	Prioritná os 6 Technická vybavenosť v obciach s prítomnosťou MRK Investičná priorita 6.1 Ciele: 6.1.3 Zlepšiť prístup MRK k sociálnej infraštruktúre

Program hospodárskeho rozvoja a sociálneho rozvoja MR Turiec v Gemeri
Programovacie obdobie 2015 - 2022

Prioritná oblasť sociálna PO II	Operačný program EVS
Opatrenie PHSR	Opatrenie EVS
Opatrenie 2.2,2.3,2.5,2.6	1.1 Efektívna a moderná verejná správa - Optimalizácia procesov a organizácie efektívnej verejnej správy 2.1 Špeciálna infraštruktúra verejnej správy - Modernizácia a dovybavenie infraštruktúry pre poskytovanie služieb - tvoriacej budúcu sieť klientských centier (napr. debarierizácia klientských centier, zvýšená dostupnosť služieb konkrétnym cieľovým skupinám klientov, podpora občianskej vybavenosti, zlepšenie prístupu marginalizovaných komunit k verejným službám
Opatrenie 2.7	1.2 Posilňovanie analytických kapacít - Posilňovanie analytických kapacít verejnej správy a verejného dohľadu občianskej spoločnosti

Prioritná oblasť sociálna PO II	Operačný program TP
Opatrenie PHSR	Opatrenie TP
Opatrenie 2.5,2.6	PO 1: Riadenie, kontrola a audit EŠIF PO 2: Systémová a technická podpora 5.Osobitné potreby geografických oblastí najviac postihnutých chudobou alebo potreby cieľových skupín, ktorým najviac hrozí diskriminácia alebo sociálne vylúčenie 5.1 Geografické oblasti najviac postihnuté chudobou . Napriek tomu, že v zmysle kapitoly 3.15 Partnerskej dohody SR na roky 2014 – 2020 OP TP nie je relevantný vo vzťahu k riešeniu špecifických potrieb geografických oblastí najviac postihnutých chudobou alebo cieľových skupín najviac ohrozených diskrimináciou alebo sociálnym vylúčením, je v rámci OP TP možné identifikovať potenciál pozitívneho ovplyvňovania rastu zamestnanosti. Uplatnením podmienky realizácie sociálneho verejného obstarávania na nižších úrovniach programovej štruktúry dôjde k pozitívnemu efektu v oblasti rastu zamestnanosti. Sociálny aspekt verejného obstarávania v zmysle zákona o verejnom obstarávaní bude možné požadovať v rámci realizácie vytypovaných aktivít PO 1a PO2. Za relevantné aktivity budú považované najmä tie, ktorých praktická realizácia zahŕňa činnosti umožňujúce uplatnenie nízko kvalifikovaných zamestnancov pochádzajúcich najmä z radov dlhodobo nezamestnaných. Vzhľadom na uvedené možno predpokladať, že v dôsledku realizácie projektov dôjde k vytvoreniu pracovných miest pre dlhodobo nezamestnaných obyvateľov prípadne obyvateľov, ktorí sú vplyvom rôznych objektívnych faktorov vylúčení z formálneho trhu práce (napr. príslušníci marginalizovaných rómskych komunít).

Prioritná oblasť environmentálna PO III	Operačný program VaV
Opatrenie PHSR	Opatrenie OP VaV
Opatrenie 3.1,3.2,3.3	Opatrenie 2.2 Prenos poznatkov a technológií získaných výskumom a vývojom do praxe

Prioritná oblasť environmentálna PO III	Operačný program PRV
Opatrenie PHSR	Opatrenie OP PRV
Opatrenie 1.1,3.4	Opatrenie 8 : Investície do rozvoja lesných oblastí a zlepšenie životaschopnosti lesov Podopatrenie 8.3. : Podpora prevencie poškodzovania lesov lesnými požiarimi, prírodnými pohromami a katastrofickými udalosťami - obec obhospodarujúca les a podniká na základe oprávnenia
Opatrenie	Prioritná os 4: Zlepšenie kvality života v regiónoch s dôrazom na životné prostredie Investičná priorita 4.2 Ciel 4.2.1 : Zvýšenie podielu obyvateľstva so zlepšeným zásobovaním pitnou vodou a odvádzanie a čistenie odpadových vôd verejnou kanalizáciou bez negatívnych dopadov na životné prostredie - obce ,

Program hospodárskeho rozvoja a sociálneho rozvoja MR Turiec v Geleri
Programovacie obdobie 2015 - 2022

	mestá, združenia miesta obcí od 1000-2000 obyvateľov
--	--

Prioritná oblasť environmentálna PO III	Operačný program KŽP
Opatrenie PHSR	Opatrenie OP KŽP
Opatrenie 3.2	Prioritná os 1 - Udržateľné využívanie prírodných zdrojov prostredníctvom rozvoja environmentálnej infraštruktúry Investičná priorita 1.1 Ciel 1.1.1 Zvýšenie miery zhodnocovania odpadov so zameraním na ich prípravu na opätovné použitie a recykláciu a podpora predchádzania vzniku odpadov - Aktivity A, B,C
Opatrenie 3.3	Prioritná os 1 - Udržateľné využívanie prírodných zdrojov prostredníctvom rozvoja environmentálnej infraštruktúry Investičná priorita 1.4 Ciel 1.4.1 Zníženie znečisťovania ovzdušia a zlepšenie jeho kvality - Aktivity B,C
Opatrenie 3.1,3.4	Prioritná os 2 - Adaptácia na nepriaznivé dôsledky zmeny klímy so zameraním na ochranu pred povodňami Investičná priorita 2.1 Ciel 2.1.1 Zníženie rizika povodní a negatívnych dôsledkov zmeny klímy - Aktivity B,C,F
Opatrenie 3.1	Prioritná os 3 - Podpora riadenia rizík, riadenia mimoriadnych udalostí a odolnosti proti mimoriadnym udalostiam ovplyvneným zmenou klímy Investičná priorita 3.1 Ciel 3.1.1 Zvýšenie úrovne pripravenosti na zvládnutie mimoriadnych udalostí ovplyvnených zmenou klímy - Aktivity A, B

Prioritná oblasť environmentálna PO III	Operačný program EVS
Opatrenie PHSR	Opatrenie OP EVS
Opatrenie 3.3, 3.4	3.2 Kvalita života obyvateľov - Investície do zlepšenia malej infraštruktúry a prístupu k miestnym službám ako základnej podmienky hospodárskeho rozvoja • Udržateľné a efektívne hospodárenie s miestnymi prírodnými zdrojmi • Adaptácia na dôsledky klimatickej zmeny rešpektujúca a využívajúca funkcie krajiny a komunity

Operačné programy cieľa Európska územná spolupráca

Opatrenie PHSR Turiec v Geleri	Operačný program
Opatrenie 2.8	SK HU 2014 – 2020



5 REALIZAČNÁ ČASŤ PROGRAMU HOSPODÁRSKEHO A SOCIÁLNEHO ROZVOJA MR TURIEC V GEMERI 2015 - 2022

5.1 MERATEĽNÉ INDIKÁTORY

Monitorovanie Programu hospodárskeho a sociálneho rozvoja MR Turiec v Gemi sa vykonáva na základe súboru indikátorov priradených k jednotlivým cieľom a opatreniam (ktoré môžu byť priebežne konkretizované). Indikátory podporujú oprávnenosť verejných výdavkov na jednotlivé opatrenia a zároveň preukazujú ekonomickú účinnosť realizovaných verejných výdavkov. Indikátory budú zároveň základným faktorom pri tvorbe kritérií na čerpanie finančnej podpory.

Prioritná oblasť ekonomická PO I Všeobecný cieľ PO I / I Zlepšenie kvality a modernizácia infraštruktúry v MR
--

Špecifický cieľ PO I/1 Skvalitnenie a zlepšenie stavu technickej infraštruktúry obcí ako nevyhnutnej podmienky pre ich ďalší rozvoj	Merateľné indikátory	Typ	Merná jednotka	Hodnota v tis. EUR	Predpokl. návratnosť	
Projekty						
Opatrenie PHSR 1.1 Budovanie a modernizácia technickej infraštruktúry	MR Turiec v Gemi					
	Úprava poľných a lesných ciest	Dĺžka rekonštruovaných a novovybudovaných ciest	výstup	km	55	-
		Dĺžka novovybudovaných chodníkov	výstup	km		
		Počet užívateľov podporených projektov	výsledok	Počet		
	Držkovce					
	Miestne komunikácie, chodníky vedľa školy	Dĺžka rekonštruovaných a novovybudovaných ciest	výstup	km	8	-
	Lesné cesty a chodníky, oprava v spolupráci s Lesní SR	Dĺžka novovybudovaných chodníkov	výstup	km	5	-
		Počet užívateľov podporených projektov	výsledok	Počet		
	Oprava prístupovej cesty	Dĺžka rekonštruovaných chodníkov	výstup	Km	50	-
		Dĺžka novovybudovaných chodníkov	výstup	Km		
		Počet užívateľov podporených projektov	výsledok	Počet		
	Gemerská Ves					
	Miestne komunikácie, chodníky	Dĺžka rekonštruovaných a novovybudovaných ciest	výstup	km	100	-
	Cesta do cintorína	Dĺžka novovybudovaných chodníkov	výstup	km	10	-
		Počet užívateľov podporených projektov	výsledok	Počet		
	Parkovisko pri Dome smútku	Počet novovybudovaných parkovacích miest	výstup	Počet	6	-
		Počet užívateľov	výsledok	Počet		

Program hospodárskeho rozvoja a sociálneho rozvoja MR Turiec v Gemeri
Programovacie obdobie 2015 - 2022

		podporených projektov				
		Počet vytvorených pracovných miest	výsledok	Počet		
Leváre						
Miestne komunikácie	Dĺžka rekonštruovaných a novovybudovaných ciest	Výstup	km	100	-	
	Dĺžka novovybudovaných chodníkov	Výstup	km			
	Počet užívateľov podporených projektov	Výsledok	počet			
Levkuška						
Miestne komunikácie	Dĺžka rekonštruovaných a novovybudovaných ciest	Výstup	km	100	-	
	Dĺžka novovybudovaných chodníkov	Výstup	km			
	Počet užívateľov podporených projektov	Výsledok	počet			
Otročok						
Miestne komunikácie, chodníky, rigoly	Dĺžka rekonštruovaných a novovybudovaných ciest	Výstup	km	100	-	
Cesta na cintorín	Dĺžka novovybudovaných chodníkov	výstup	km	8	-	
	Počet užívateľov podporených projektov	Výsledok	počet			
Rekonštrukcia parkoviska na cintoríne	Počet novovybudovaných parkovacích miest	Výstup	počet	6	-	
	Počet užívateľov podporených projektov	Výsledok	počet			
	Počet vytvorených pracovných miest	Výsledok	počet			
Polina						
Miestne komunikácie	Dĺžka rekonštruovaných a novovybudovaných ciest	Výstup	km	100	-	
	Dĺžka novovybudovaných chodníkov	Výstup	km			
	Počet užívateľov podporených projektov	Výsledok	počet			
Rašice						
Miestne komunikácie	Dĺžka rekonštruovaných a novovybudovaných ciest	Výstup	km	100	-	
Cesta na cintorín	Dĺžka novovybudovaných chodníkov	Výstup	km	10	-	
	Počet užívateľov podporených projektov	Výsledok	počet		-	
Parkovisko na cintoríne	Počet novovybudovaných parkovacích miest	Výstup	počet	6	-	
	Počet užívateľov podporených projektov	Výsledok	počet			
	Počet vytvorených	Výsledok	počet			

Program hospodárskeho rozvoja a sociálneho rozvoja MR Turiec v Gemeri
Programovacie obdobie 2015 - 2022

		pracovných miest				
Skerešovo						
Miestne komunikácie	Dĺžka rekonštruovaných a novovybudovaných ciest	Výstup	Km	100	-	
	Dĺžka novovybudovaných chodníkov	Výstup	Km			
	Počet užívateľov podporených projektov	výsledok	počet			
Vybudovanie parkoviska	Počet novovybudovaných parkovacích miest	výstup	počet	6	-	
	Počet užívateľov podporených projektov	výsledok	počet			
	Počet vytvorených pracovných miest	výsledok	počet			
Višňové						
Miestne komunikácie	Dĺžka rekonštruovaných a novovybudovaných ciest	výstup	km	100	-	
	Dĺžka novovybudovaných chodníkov	výstup	km			
	Počet užívateľov podporených projektov	výsledok	počet			
Žiar						
Miestne komunikácie	Dĺžka rekonštruovaných a novovybudovaných ciest	výstup	km	100	-	
	Dĺžka chodníkov	výstup	km			
	Počet užívateľov podporených projektov	výsledok	počet			

Program hospodárskeho rozvoja a sociálneho rozvoja MR Turiec v Gemeri
Programovacie obdobie 2015 - 2022

Špecifický cieľ PO I/2 Skvalitnenie miestnej infraštruktúry a vzhľadú obcí	Merateľné indikátory	Typ	Merná jednotka	Hodnota a v tis, EUR	Predpokl - Návratnosť	
Projekty						
Opatrenie PHSR 1.2 Budovanie a modernizácia lokálnej infraštruktúry	Držkovce					
	Multifunkčné ihrisko	Počet vybudovaných ihrísk	výsledku	počet	40	-
		Počet organizovaných športových podujatí	výsledku	počet		
		Počet užívateľov podporených projektov	výsledku	počet		
	Detský park	Počet užívateľov podporených projektov	výsledku	počet	6	-
	Oddychová zóna pre dospelých	Počet užívateľov podporených projektov	výsledku	počet	5	-
	Vybudovanie otvoreného javiska na dvore obecného úradu	Počet užívateľov podporených projektov	výsledku	počet	6	-
	Rekonštrukcia budovy štadióna	Počet organizovaných športových podujatí	výsledku	počet	10	-
		Počet užívateľov podporených projektov				
		Výmera zrekonštruovaných a novovybudovaných priestorov v m ²	výstupu	m ²		
	Vybudovanie komunitného centra pre deti a mládež aj pre seniorov..	Počet užívateľov podporených projektov	výsledku	počet	200	do 20 rokov
		Počet podporených projektov	výsledku	počet		
		Počet vytvorených pracovných miest	výsledku	počet		
	Gemerská Ves					
	Multifunkčné ihrisko Dopravné ihrisko Detské ihrisko	Počet vybudovaných ihrísk	výsledku	počet	40	-
		Počet organizovaných športových podujatí	výsledku	počet	200	-
		Počet užívateľov podporených projektov	výsledku	počet	5	-
	Rekonštrukcia telocvične	Počet organizovaných športových podujatí	výsledku	počet	50	-
		Počet užívateľov podporených projektov				
	Sociálne byty	Počet podporených projektov	výsledku	počet	500	do 35 rokov
		Výmera novovybudovaných priestorov v m ²	výsledku	m ²		
		Počet užívateľov podporených projektov	výsledku	počet		
	Leváre					
	Vybudovanie Domu smútku	Výmera zrekonštruovaných priestorov v m ²	výstup	m ²	25	do 15 rokov
		Zníženie koeficientu prestupu tepla	dopad	%		
		Plocha zrekonštruovanej strešnej krytiny	výstup	m ²		
	Levkuška					
	Volejbalové ihrisko Detské ihrisko	Počet vybudovaných ihrísk	výsledku	počet	20	-
		Počet organizovaných športových podujatí	výsledku	počet	5	-
		Počet užívateľov podporených projektov	výsledku	Počet		
Otročok						
Sociálne byty	Počet podporených projektov	výsledky	počet	500	do 35 rokov	
	Výmera novovybudovaných priestorov v m ²	výsledky	m ²			
	Počet užívateľov podporených projektov	výsledky	počet			
Bezbariérový	Počet užívateľov	výsledku	počet	10	-	

Program hospodárskeho rozvoja a sociálneho rozvoja MR Turiec v Geleri
Programovacie obdobie 2015 - 2022

	prístup OcÚ	podporených projektov	y			
	Bezbariérový prístup KD	Počet užívateľov podporených projektov	výsledk y	počet	10	-
Multifunkčné ihrisko Malé športové ihrisko	Počet vybudovaných ihrísk		výsledk u	počet	40	-
	Počet organizovaných športových podujatí		výsledk u	počet		
	Počet užívateľov podporených projektov		výsledk u	počet		
Vonkajšie fitness	Počet vybudovaných fitness zariadení		výsledk u	počet	5	-
	Počet organizovaných športových podujatí		výsledk u	počet		
	Počet užívateľov podporených projektov		výsledk u	počet		
Dom smútku rekonštrukcia	Výmera zrekonštruovaných priestorov v m ²		výstup	m ²	8	do 15 rokov
	Zníženie koeficientu prestupu tepla		dopad	%		
	Plocha zrekonštruovanej strešnej krytiny		výstup	m ²		
Polina						
Vybudovanie Domu smútku	Výmera zrekonštruovaných priestorov v m ²		výstup	m ²	24	do 15 rokov
			dopad	%		
	Plocha zrekonštruovanej strešnej krytiny		výstup	m ²		
Detské ihrisko Multifunkčné ihrisko Športové ihrisko	Počet vybudovaných ihrísk		výsledk u	počet	5	-
	Počet organizovaných športových podujatí		výsledk u	počet	40	-
	Počet užívateľov podporených projektov		výsledk u	počet	5	-
Skerešovo						
Detské ihrisko	Počet vybudovaných ihrísk		výsledk u	počet	5	-
	Počet organizovaných športových podujatí		výsledk u	počet		
	Počet užívateľov podporených projektov		výsledk u	počet		

Špecifický cieľ PO I/2 Skvalitnenie miestnej infraštruktúry a vzhľadu obcí		Merateľné indikátory	Typ	Merná jednotka	Hodnota v tis.EUR	Predpokl. návratnosť
Projekty						
Opatrenie PHSR 1.3 Obnova rekonštrukcia vzhľadu obcí	MR Turiec v Geleri					
	Úprava verejných priestranstiev – výsadba okrasných drevín, kvetinová výzdoba	Počet vysadených krov a drevín	výsledok	počet	55	nepriama
		Plocha upravených verejných plôch	výsledok	m ²		
	Držkovce					
	Oprava obecného úradu, vybudovanie sociálnej miestnosti Oprava budovy kultúrneho domu, plafón a podlaha	Počet podporených projektov, prostredníctvom ktorých boli vytvorené podmienky na poskytovanie nových služieb verejnej infraštruktúry	dopadu	Počet	10	do 20 rokov
		Počet zrekonštruovaných miestností	dopadu	Počet	5	
		Počet vytvorených pracovných miest	výsledok	Počet		
		Celková zateplená plocha	výsledok	m ²		
	Rekonštrukcia hasičskej	Celková plocha prístrešku	výsledku	m ²	200	do 20 rokov

Program hospodárskeho rozvoja a sociálneho rozvoja MR Turiec v Gemeri
Programovacie obdobie 2015 - 2022

zbrojnice vybudovanie miestností pre kancelárske účely resp. miestnosti na ubytovanie	Počet podporených projektov, prostredníctvom ktorých boli vytvorené podmienky na poskytovanie nových služieb verejnej infraštruktúry	dopadu	počet		
	Počet zrekonštruovaných miestností	dopadu	počet		
	Počet vytvorených pracovných miest	výsledok	počet		
	Celková zateplená plocha	výsledok	m ²		
	Celková plocha prístrešku	výsledku	m ²		
Gemer					
Rekonštrukcia priestorov pred obecným úradom	Počet vysadených krov a drevín	výsledok	počet	10	nepriama
	Plocha upravených verejných plôch	výsledok	m ²		
Rekonštrukcia školskej jedálne	Počet vybavených miestností	výsledku	počet	50	-
	Počet užívateľov podporených projektov	výsledku	počet		
Gemerská Ves					
Prístrešok ku Domu smútku	Celková plocha prístrešku	výsledku	m ²	5	-
Rekonštrukcia hasičskej zbrojnice – vytvorenie priestorov pre Klub dôchodcov Rekonštrukcia MŠ Rekonštrukcia obecného úradu, v priestoroch zriadenie ubytovacieho zariadenia Rekonštrukcia budovy bývalej školy – vytvorenie priestorov pre klub mládeže, komunitné centrum, klub dôchodcov	Počet podporených projektov, prostredníctvom ktorých boli vytvorené podmienky na poskytovanie nových služieb verejnej infraštruktúry	dopadu	počet	50	do 20 rokov
	Počet zrekonštruovaných miestností	dopadu	počet	50	
	Počet vytvorených pracovných miest	výsledok	počet	100	
	Celková zateplená plocha	výsledok	m ²	100	
Leváre					
Oplotenie cintorína	Dĺžka plotu	výsledok	m	2	-
Rekonštrukcia budovy bývalej ZŠ, zriadenie chránenej dielne a školy v prírode Rekonštrukcia KD	Počet podporených projektov, prostredníctvom ktorých boli vytvorené podmienky na poskytovanie nových služieb verejnej infraštruktúry	dopadu	počet	200	do 20 rokov
	Počet zrekonštruovaných miestností	dopadu	počet	150	
	Počet vytvorených pracovných miest	výsledok	počet		
	Celková zateplená plocha	výsledok	m ²		

Program hospodárskeho rozvoja a sociálneho rozvoja MR Turiec v Gemeri
Programovacie obdobie 2015 - 2022

Levkuška					
Rekonštrukcia budovy ZŠ a MŠ - škola v prírode, zriadenie ubytovacieho zariadenia , vidiecky turizmus Rekonštrukcia KD	Počet podporených projektov, prostredníctvom ktorých boli vytvorené podmienky na poskytovanie nových služieb verejnej infraštruktúry	Dopadu	počet	200	do 20 rokov
	Počet zrekonštruovaných miestností	dopadu	počet		
	Počet vytvorených pracovných miest	výsledok	počet	30	
	Celková zateplená plocha	výsledok	m ²		
Rekonštrukcia autobusovej zastávky	Počet zrekonštruovaných zastávok SAD	výstup	počet	2	-
	Počet užívateľov podporených projektov	výsledok	počet		
	Počet vytvorených pracovných miest	výsledok	Počet		
Oddychová zóna pri športovom ihrisku	Počet vysadených krov a drevín	výsledok	počet	5	Nepriama
	Plocha upravených verejných plôch	výsledok	m ²		
Lavičky okolo Domu smútku	Počet osadených lavičiek	výsledok	počet	5	Nepriama
	Plocha upravených verejných plôch	výsledok	m ²		
Oplotenie pri KD	Dĺžka plotu	výsledok	m	8	
Otročok					
Rekonštrukcia - obecný úrad Rekonštrukcia - KD Rekonštrukcia – Klub mládeže Rekonštrukcia - MŠ	Počet podporených projektov, prostredníctvom ktorých boli vytvorené podmienky na poskytovanie nových služieb verejnej infraštruktúry	dopadu	počet	80	do 20 rokov
	Počet zrekonštruovaných miestností	dopadu	počet	80	
	Počet vytvorených pracovných miest	výsledok	počet	80	
	Celková zateplená plocha	výsledok	m ²	100	
Rekonštrukcia verejného priestranstva – oddychová zóna, relaxačný areál s altánkom	Počet vysadených krov a drevín	výsledok	počet	10	Nepriama
	Plocha upravených verejných plôch	výsledok	m ²		
Oplotenie areál obecného úradu	Dĺžka oplotenia	výsledok	m	2	-
Oplotenie areál MŠ	Dĺžka oplotenia	výsledok	m	2	-
Rašice					
Rekonštrukcia KD	Počet zrekonštruovaných miestností	dopadu	počet	80	
	Celková zateplená plocha	výsledok	m ²		
Skerešovo					
Rekonštrukcia verejného	Plocha zrekonštruovaných	výsledok	m ²	5	Nepriama

Program hospodárskeho rozvoja a sociálneho rozvoja MR Turiec v Geleri
Programovacie obdobie 2015 - 2022

	priestranstva oddychová zóna, zelená zóna	OZ				
		Počet vysadených krov a drevín	výsledok	počet		
	Rekonštrukcia budovy obecného úradu / zateplenie, vnútorné vybavenie/	Počet užívateľov podporených projektov	výsledky	počet	50	-
		Počet podporených projektov	výsledky	počet		
	Rekonštrukcia obecnej budovy - bývalej pošty - priestor na spolkovú činnosť v obci	Počet podporených projektov, prostredníctvom ktorých boli vytvorené podmienky na poskytovanie nových služieb verejnej infraštruktúry	dopadu	počet	100	do 20 rokov
		Počet zrekonštruovaných miestností	dopadu	počet		
		Počet vytvorených pracovných miest	výsledok	Počet		
		Celková zateplená plocha	výsledok	m ²		
	Prístrešok k Domu smútku	Celková plocha prístrešku	výsledok	m ²	5	
	Višňové					
Rekonštrukcia KD Rekonštrukcia obecného úradu Rekonštrukcia budovy bývalej školy	Počet podporených projektov, prostredníctvom ktorých boli vytvorené podmienky na poskytovanie nových služieb verejnej infraštruktúry	dopadu	počet	50	do 20 rokov	
	Počet zrekonštruovaných miestností	dopadu	počet	80		
	Počet vytvorených pracovných miest	výsledok	počet			
	Celková zateplená plocha	výsledok	m ²	80		

Špecifický cieľ PO I/3 Modernizácia informačnej a komunikačnej infraštruktúry v MR Turiec v Geleri		Merateľné indikátory	Typ	Merná jednotka	Hodnota v tis.EUR	Predpokl. Návratnosť
Projekty						
Opatrenie PHSR 1.4 Rozvoj informačných a komunikačných technológií	MR Turiec v Geleri					
	Sprístupnenie širokej ponuky TV programov	Pokrytie územia	dopad	%	5,5	-
	Zavádzanie širokopásmového internetu, verejný internet	Počet užívateľov podporených projektov	výsledok	počet	5,5	
	Otročok					
	Digitalizácia internetovej a telefónnej siete	on-line dostupnosť základných verejných služieb	dopad	%	15	Nepriama
	Počet potrebných dokumentov pri vybavení agendy spojenej	výsledok	Počet			

Program hospodárskeho rozvoja a sociálneho rozvoja MR Turiec v Gemeri
Programovacie obdobie 2015 - 2022

		s vybranou životnou udalosťou				
		% obyvateľov, ktorí využili internet v priebehu posledných 3 mesiacov na interakciu s verejnými inštitúciami	dopad	%		
		% podnikov, ktoré využili internet v priebehu posledných 3 mesiacov na interakciu s verejnými inštitúciami	dopad	%		
		Podiel transakčných typov služieb na celkovom počte základných verejných e-služieb	dopad	%		

Špecifický cieľ PO I/3 Modernizácia informačnej a komunikačnej infraštruktúry v MR Turiec v Gemeri		Merateľné indikátory	Typ	Merná jednotka	Hodnota v tis.EUR	Predpokl. Návratnosť
Projekt						
Opatrenie PHSR 1.5 Modernizácia webových stránok obcí	MR Turiec v Gemeri					
	Zriadenie interaktívneho web portálu mikroregiónu Turiec v Gemeri	% obyvateľov, ktorí využili internet v priebehu posledných 3 mesiacov na interakciu s verejnými inštitúciami	dopad	%	0,5	Nepriama
		% podnikov, ktoré využili internet v priebehu posledných 3 mesiacov na interakciu s verejnými inštitúciami	dopad	%		
		Podiel transakčných typov služieb na celkovom počte základných verejných e-služieb	dopad	%		

Prioritná oblasť ekonomická PO I Všeobecný cieľ PO I/ II
Zlepšenie podmienok pre rozvoj podnikania a cestovného ruchu na území MR

Špecifický cieľ PO I/II 1 Zvýšenie pripravenosti obyvateľov pre samozamestnanie a trh práce Špecifický cieľ PO I/II 2 Skvalitňovanie podmienok pre rozvoj malého a stredného podnikania		Merateľné indikátory	Typ	Merná jednotka	Hodnota v tis.EUR	Predpokl. Návratnosť
Projekt						
Opatrenie 1.6	MR Turiec v Gemeri					

Program hospodárskeho rozvoja a sociálneho rozvoja MR Turiec v Gemeri
Programovacie obdobie 2015 - 2022

Realizácia vzdelávacích programov zameraných na potreby trhu práce Opatrenie 1.7 Realizácia oparení miestnych samospráv na podporu podnikania Opatrenie 1.8 Podpora mikro- a malého podnikania	Podpora zamestnanosti a riešenia nezamestnanosti	Počet užívateľov podporených projektov	výsledku	počet	770	-
		Počet podporených projektov	výstupu	počet		
		Zníženie nezamestnanosti	dopad	%		

Špecifický cieľ POI/ II 3 Zvýšenie využitia miery turistického a rekreačného potenciálu regiónu		Merateľné indikátory	Typ	Merná jednotka	Hodnota v tis.EUR	Predpokl. Návratnosť
Projekty						
Opatrenie 1.9 Tvorba spoločných produktov CR Opatrenie 1.10 Propagácia MR	Otročok					
	Náučný chodník	Dĺžka rekonštruovaných chodníkov	výstup	km	20	-
		Dĺžka novovybudovaných chodníkov	výsledok	počet		
		Počet užívateľov podporených projektov	výsledok	počet		
	Cyklotrasa	Dĺžka vybudovaných cyklotrás	výstup	km	50	-
		Počet užívateľov podporených projektov	výsledok	počet		
		Počet nových návštevníkov obce	výsledok	počet		
		Počet vytvorených pracovných miest	výsledok	počet		
	Polina					
	Rozhľadňa	Počet nových návštevníkov obce	výsledok	počet	10	-
Tržby z predaja služieb		dopad	€			
Špecifický cieľ POI/ II 4 Skvalitnenie infraštruktúry a služieb CR		Merateľné indikátory	Typ	Merná jednotka	Hodnota v tis.EUR	Predpokl. Návratnosť
Projekty						
Opatrenie 1.11 Budovanie infraštruktúry CR Opatrenie 1.12 Rozvoj služieb CR	Gemer					
	Sprístupnenie kaštieľa pre verejnosť	Počet nových objektov na organizovanie kultúrnych akcií	výsledok	Počet	50	-
		Počet nových návštevníkov obce	výsledok	Počet		
		Počet organizovaných kultúrnych podujatí	výsledku	Počet		
	Gemerská Ves					
	Zriadenie ubytovacieho zariadenia v budove bývalej hasičskej	Výmera zrekonštruovaných priestorov v m ²	výstup	m ²	100	-
Zníženie koeficientu		dopad	%			

Program hospodárskeho rozvoja a sociálneho rozvoja MR Turiec v Gemeri
Programovacie obdobie 2015 - 2022

	zbrojnice	prestupu tepla,				
		Plocha zrekonštruovanej strešnej krytiny,	výstup	m ²		
		Počet návštevníkov zariadení	dopad	počet		

Špecifický cieľ POI/ II 5 Zlepšenie využitia potenciálu územia pre rozvoj agroturistiky a moderných foriem poľnohospodárstva		Merateľné indikátory	Typ	Merná jednotka	Hodnota v tis.EUR	Predpokl. Návratnosť
Projekty						
Opatrenie 1.13 Rozvoj agroturistiky Opatrenie 1.14 Rozvoj moderných foriem poľnohospodárstva	Levkuška, Otročok, Rašice					
	V súčinnosti s obcami Otročok, Rašice, Levkuška využiť atraktivitu jazera na podporu a rozvoj CR	Počet vytvorených nových pracovných miest	dopad	počet	30	-
		Počet nových podnikateľských subjektov	dopad	počet		
		Celková predajná plocha	výsledok	m ²		
	Polina					
	Podpora moderných foriem poľnohospodárstva	Počet vytvorených nových pracovných miest	Dopad	Počet	50	do 3 rokov priama
		Počet revitalizovaných podnikateľských subjektov	dopad	Počet		
		Nárast tržieb	výsledok	%		
	Rašice					
	Podpora moderných foriem poľnohospodárstva, využívanie tradičných prírodných produktov / výroba a predaj medu / Podpora rozvoja agroturizmu – rekonštrukcia klasickej kúrie Bélik	Počet vytvorených nových pracovných miest	dopad	Počet	50	do 3 rokov priama
		Počet revitalizovaných podnikateľských subjektov	dopad	Počet		
		Nárast tržieb	výsledok	%		
	Višňové					
	Podpora rozvoja CR a chalupárčenia	Počet vytvorených nových pracovných miest	dopad	počet	20	do 3 rokov priama
		Počet revitalizovaných podnikateľských subjektov	dopad	počet		
Nárast tržieb		výsledok	%			

Prioritná oblasť sociálna PO II
Všeobecný cieľ PO II Zabezpečenie podmienok pre kvalitný život obyvateľov MR

Špecifický cieľ POII/1 Skvalitnenie a rast vzdelanosti obyvateľov MR Turiec v Geleri	Merateľné indikátory	Typ	Merná jednotka	Hodnota v tis.EUR	Predpokl. Návratnosť	
Projekty						
Opatrenie 2.1 Podpora vzdelanosti	Držkovce					
	Podpora vzdelanosti	Počet vzdelávacích miestností	výsledku	počet	50	-
		Počet užívateľov podporených projektov	výsledku	počet		
	Gemerská Ves					
	Skvalitnenie výučby na MŠ a ZŠ	Počet vzdelávacích miestností	výsledku	počet	50	-
		Počet užívateľov podporených projektov	výsledku	počet		

Špecifický cieľ POII/2 Zvýšenie záujmu občanov o vzájomnú spoluprácu a veci verejné, skvalitnenie občianskej spoločnosti	Merateľné indikátory	Typ	Merná jednotka	Hodnota v tis.EUR	Predpokl. Návratnosť	
Projekty						
Opatrenie 2.2 Budovanie občianskej spoločnosti	MR Turiec v Geleri					
	Podpora verejných podujatí	Počet nových objektov na organizovanie kultúrnych akcií	výsledok	dopad	110	-
		Počet nových návštevníkov obce	výsledok	dopad		
		Počet organizovaných kultúrnych podujatí	výsledok	dopad		

Špecifický cieľ POII/3 Skvalitnenie a rozšírenie služieb občanom	Merateľné indikátory	Typ	Merná jednotka	Hodnota a v tis. EUR	Predpokl. Návratnosť	
Projekty						
Opatrenie 2.3 Rozvoj služieb obyvateľstvu	Držkovce					
	Kamerový systém	Počet nainštalovaných kamier	výsledok	počet	7	do 2 rokov nepriamo
		Zníženie kriminality	dopad	%		
		Pokrytie územia	dopad	%		
	Zdravotné stredisko	Počet podporených projektov, prostredníctvom ktorých boli vytvorené podmienky na poskytovanie nových služieb verejnej infraštruktúry	dopadu	počet	70	-
		Počet užívateľov podporených projektov	výsledku	Počet		
	Pošta	Počet podporených projektov, prostredníctvom ktorých boli vytvorené	dopadu	počet	10	-

Program hospodárskeho rozvoja a sociálneho rozvoja MR Turiec v Gemeri
 Programovacie obdobie 2015 - 2022

		podmienky na poskytovanie nových služieb verejnej infraštruktúry				
		Výmera zrekonštruovaných a novovybudovaných priestorov v m ²				
Gemerská Ves						
Rekonštrukcia zdravotného strediska	Počet podporených projektov, prostredníctvom ktorých boli vytvorené podmienky na poskytovanie nových služieb verejnej infraštruktúry	dopadu	počet	150	-	
	Počet užívateľov podporených projektov	výsledku	počet			
Leváre						
Kamerový systém	Počet nainštalovaných kamier	výsledok	počet	7	do 2 rokov nepriamo	
	Zníženie kriminality	dopad	%			
	Pokrytie územia	dopad	%			
Levkuška						
Verejné osvetlenie	Počet podporených projektov, prostredníctvom ktorých boli vytvorené podmienky na poskytovanie nových služieb verejnej infraštruktúry	dopadu	počet	7		
	Počet podporených projektov, prostredníctvom ktorých boli vytvorené podmienky na poskytovanie nových služieb verejnej infraštruktúry					
	Počet podporených projektov, prostredníctvom ktorých boli vytvorené podmienky na poskytovanie nových služieb verejnej infraštruktúry					
Otročok						
Dokončenie kamerového systému	Počet nainštalovaných kamier	výsledok	počet	7	do 2 rokov nepriamo	
	Zníženie kriminality	dopad	%			
	Pokrytie územia	dopad	%			
Rekonštrukcia obecného rozhlasu	Pokrytie územia rozhlasom	dopad	%			
	Počet užívateľov podporených projektov	výsledok	počet	5	-	
	Počet novonainštalovaných	výstup	Počet			

Program hospodárskeho rozvoja a sociálneho rozvoja MR Turiec v Gemeri
Programovacie obdobie 2015 - 2022

		ch reprosústav,				
	Skerešovo					
Rekonštrukcia obecného rozhlasu	Pokrytie územia rozhlasom	dopad	%	5	-	
	Počet užívateľov podporených projektov	výsledok	počet			
	Počet novonainštalovaných ch reprosústav,	Výstup	počet			
Kamerový systém	Počet nainštalovaných kamier	výsledok	počet	7	do 2 rokov nepriamo	
	Zníženie kriminality	Dopad	%			
	Pokrytie územia	Dopad	%			

Špecifický cieľ POII/4 Zachovávanie a rozvoj kultúrneho dedičstva	Merateľné indikátory	Typ	Merná jednotka	Hodnot a v tis.EU R	Predpokl. Návratnosť	
Projekty						
Opatrenie 2.4 Rozvoj kultúry a tradícií	Držkovce					
	Rekonštrukcia „Pamätná izba Istvána Dúdora“ Zriadenie „ Dom ľudových tradícií – gazdovský dvor	Počet nových atraktivít obce	výsledok	Počet	10	-
		Objem získaných prostriedkov	výstup	€		
		Počet nových návštevníkov obce	výsledok	počet		
		Počet užívateľov podporených projektov	výsledku	počet	10	
	Gemerská Ves					
	Zriadenie sedliackeho domu	Počet nových atraktivít obce	výsledok	počet	10	-
		Objem získaných prostriedkov	výstup	€		
		Počet nových návštevníkov obce	výsledok	počet		
		Počet užívateľov podporených projektov	výsledku	počet		
	Polina					
	Zriadenie Domu tradícií	Počet nových atraktivít obce	výsledok	počet	10	-
		Objem získaných prostriedkov	výstup	€		
		Počet nových návštevníkov obce	výsledok	počet		
		Počet užívateľov podporených projektov	výsledku	počet		
	Rašice					
	Zriadenie Múzea poľnohospodárskych nástrojov	Počet nových atraktivít obce	výsledok	€	10	-
		Objem získaných prostriedkov	výstup	počet		
		Počet nových návštevníkov obce	výsledok	Počet		
		Počet užívateľov podporených projektov	výsledok	Počet		
Skerešovo						
Zriadenie Domu - izby tradícií	Počet nových atraktivít obce	výsledok	počet	10	-	
	Objem získaných prostriedkov	výstup	počet			
	Počet nových návštevníkov obce	výsledok	počet			
	Počet užívateľov podporených projektov	výsledku	€			

Program hospodárskeho rozvoja a sociálneho rozvoja MR Turiec v Geleri
Programovacie obdobie 2015 - 2022

	Gemer					
Využitie pamätihodností na rozvoj CR / pomník kráľa Korvína, Cinka panna/	Počet nových atraktivít obce	výsledok	počet	10	-	
	Objem získaných prostriedkov	výstup	€			
	Počet nových návštevníkov obce	výsledok	počet			
	Počet užívateľov podporených projektov	výsledku	počet			

Špecifický cieľ POII/5 Zabezpečenie trvalo udržateľnej kvality života sociálne odkázaných rodín a občanov	Merateľné indikátory	Typ	Merná jednotka	Hodnota v tis.EUR	Predpokl. Návratnosť	
Projekty						
MR Turiec v Geleri						
Opatrenie 2.5 Podpora sociálne odkázaných rodín a občanov	Sociálna pomoc	Počet užívateľov podporených projektov	výsledku	počet	770	-
		Počet podporených projektov	výstupu	počet		
Opatrenie 2.6 Podpora aktivít v oblasti MRK	Držkovce	Počet užívateľov podporených projektov	výsledku	počet	100	-
		Počet podporených projektov	výstupu	počet		

Špecifický cieľ POII/6 Skvalitnenie vzájomnej spolupráce na miestnej úrovni	Merateľné indikátory	Typ	Merná jednotka	Hodnota v tis.EUR	Predpokl. Návratnosť	
Projekty						
MR Turiec v Geleri						
Opatrenie 2.7 Rozvoj vzájomnej spolupráce obcí MR Turiec v Geleri	Rozvoj vzájomnej spolupráce obcí MR	Počet užívateľov podporených projektov	výsledku	počet	1	-
		Počet podporených projektov	výstupu	počet		

Špecifický cieľ POII/7 Skvalitnenie vzájomnej cezhraničnej spolupráce	Merateľné indikátory	Typ	Merná jednotka	Hodnota v tis.EUR	Predpokl. návratnosť	
Projekty						
Držkovce						
Opatrenie 2.8 Rozvoj cezhraničnej spolupráce v oblasti rozvoja CR	Cezhraničná spolupráca družobné mesto Derczkyen Maďarsko	Počet užívateľov podporených projektov	výsledku	počet	10	-
		Počet podporených projektov	výstupu	počet		
Gemerská Ves						
Opatrenie 2.9 Rozvoj hospodárskej cezhraničnej spolupráce	Cezhraničná spolupráca	Počet užívateľov podporených projektov	výsledku	počet	10	-
		Počet podporených projektov	výstupu	počet		
Opatrenie 2.10 Rozvoj spoločenskej a kultúrnej cezhraničnej spolupráce	Leváre	Počet užívateľov podporených projektov	výsledku	počet	10	-
		Cezhraničná spolupráca / Tepe Maďarsko/				

Program hospodárskeho rozvoja a sociálneho rozvoja MR Turiec v Gemi
 Programovacie obdobie 2015 - 2022

		Počet podporených projektov	výstupu	počet		
--	--	-----------------------------	---------	-------	--	--

Prioritná oblasť Environmentálna PO III						
Všeobecný cieľ PO III Zlepšenie stavu vidieckej krajiny, ochrana životného prostredia v MR						
Špecifický cieľ PO III / 1 Budovanie a modernizácia infraštruktúry vodného a odpadového hospodárstva	Merateľné indikátory	Typ	Merná jednotka	Hodnota v tis. EUR	Predpokl. návratnosť	
Projekty						
Obce MR Turiec v Gemi						
Kanalizácia pre obce MR Turiec v Gemi	Dĺžka novovybudovanej splaškovej kanalizácie	výsledok	Km	8 800	do 40 rokov	
Domové čistiarne odpadových vôd	Počet užívateľov podporených projektov	výsledok	počet	880	do 40 rokov	
Držkovce						
Dobudovanie verejného vodovodu smerom na „Utca“	Percento obyvateľov zásobovaných vodou z verejných vodovodov	kontextový	kontextový	15	do 20 rokov	
	Dĺžka vybudovanej vodovodnej siete	výsledok	výsledok			
Protipovodňové opatrenia	Dĺžka upravených korýt	výsledok	km	10	podľa hodnoty ochráneného majetku	
	Počet vytvorených poldrov	výsledok	počet			
	Počet vytvorených protizáplavových hrádzí	výsledok	počet			
Gemerská Ves						
Dokončenie vodovodnej siete	Percento obyvateľov zásobovaných vodou z verejných vodovodov	kontextový	kontextový	15	do 20 rokov	
	Dĺžka vybudovanej vodovodnej siete	výsledok	výsledok			
	Počet užívateľov podporených projektov	výsledok	výsledok			
Protipovodňové opatrenia	Dĺžka upravených korýt	výsledok	km	10	podľa hodnoty ochráneného majetku	
	Počet vytvorených poldrov	výsledok	počet			
	Počet vytvorených protizáplavových hrádzí	výsledok	počet			
Leváre						
Protipovodňové opatrenia	Dĺžka upravených korýt	výsledok	km	10	podľa hodnoty ochráneného majetku	
	Počet vytvorených poldrov	výsledok	počet			
	Počet vytvorených protizáplavových hrádzí	výsledok	počet			
Otročok						
Protipovodňové opatrenia	Dĺžka upravených korýt	výsledok	km	10	podľa hodnoty ochráneného majetku	
	Počet vytvorených	výsledok	počet			

Program hospodárskeho rozvoja a sociálneho rozvoja MR Turiec v Gemeri
Programovacie obdobie 2015 - 2022

		poldrov				majetku
		Počet vytvorených protizáplavových hrádzí	výsledok	počet		
Zavedenie vodovodu na cintorín		Percento obyvateľov zásobovaných vodou z verejných vodovodov	kontextový	kontextový	5	do 20 rokov
Dokončenie vodovodnej siete		Dĺžka vybudovanej vodovodnej siete	výsledok	výsledok	450	do 20 rokov
		Počet užívateľov podporených projektov	výsledok	výsledok		
Polina						
Vodovodná sieť		Percento obyvateľov zásobovaných vodou z verejných vodovodov	kontextový	kontextový	20	do 20 rokov
		Dĺžka vybudovanej vodovodnej siete	výsledok	výsledok		
		Počet užívateľov podporených projektov	výsledok	výsledok		
Skerešovo						
Vodovodná sieť		Percento obyvateľov zásobovaných vodou z verejných vodovodov	kontextový	kontextový	20	do 20 rokov
		Dĺžka vybudovanej vodovodnej siete	výsledok	výsledok		
		Počet užívateľov podporených projektov	výsledok	výsledok		
Višňové						
Vodovodná sieť		Percento obyvateľov zásobovaných vodou z verejných vodovodov	kontextový	kontextový	20	do 20 rokov
		Dĺžka vybudovanej vodovodnej siete	výsledok	výsledok		
		Počet užívateľov podporených projektov	výsledok	výsledok		
Žiar						
Vodovodná sieť		Percento obyvateľov zásobovaných vodou z verejných vodovodov	kontextový	kontextový	20	do 20 rokov
Studňa na cintoríne		Dĺžka vybudovanej vodovodnej siete	výsledok	výsledok	5	do 20 rokov
		Počet užívateľov podporených projektov	výsledok	výsledok		

Špecifický cieľ PO III / 2 Odstraňovanie ekologických závaží a nakladače s odpadmi	Merateľné indikátory	Typ	Merná jednotka	Hodnota v tis.EUR	Predpokl. návratnosť
Projekty					
Opatrenie 3.2 Sanácia skládok Separovaný zber Kompostovanie	Držkovce				
	Odstránenie divokých skládok	Plocha rekultivovanej skládky KO, čiernych skládok.	výsledok	m ²	100
Gemerská Ves					

Program hospodárskeho rozvoja a sociálneho rozvoja MR Turiec v Geleri
Programovacie obdobie 2015 - 2022

Minimalizovanie tvorby odpadov	Zberný dvor	Objem uskladneného odpadu v tonách,	dopad	m ²	200	-	
		Počet vybudovaných kompostovísk	Výsledok	tony			
		Objem uskladneného odpadu v tonách,	dopad	počet			
	Levkuška						
	Kompostovisko	Objem uskladneného odpadu v tonách,	dopad	m ²	4	-	
		Počet vybudovaných kompostovísk	Výsledok	tony			
Špecifický cieľ PO III / 3 Rozvoj a modernizácia energetického hospodárenia		Merateľné indikátory	Typ	Merná jednotka	Hodnota v tis.EUR	Predpokl. návratnosť	
Projekty							
Opatrenie 3.3 Znižovanie energetickej náročnosti budov Využívanie alternatívnych zdrojov energie Rozvoj systémov centrálného zásobovania teplom	Držkovce						
	Výstavba spoločnej kotolne pre obecný úrad, kultúrny dom a školskú jedáleň	Objem preinvestovaných prostriedkov	výsledok		15	do 9 rokov	
		Objem vyprodukovanej elektrickej energie	výsledok				
		Počet vytvorených nových pracovných miest	dopad				
	Oprava obecného úradu		Uvedená PO I, opatrenie 1.3	Uvedená PO I, opatrenie 1.3	Uvedená PO I, opatrenie 1.3	-	
	Oprava budovy kultúrneho domu	Uvedená PO I, opatrenie 1.3	Uvedená PO I, opatrenie 1.3	Uvedená PO I, opatrenie 1.3	Uvedená PO I, opatrenie 1.3	-	
	Gemer						
	Rekonštrukcia školskej jedálne	Uvedená PO I, opatrenie 1.3	Uvedená PO I, opatrenie 1.3	Uvedená PO I, opatrenie 1.3	Uvedená PO I, opatrenie 1.3	-	
	Gemerská Ves						
	Rekonštrukcia hasičskej zbrojnice	Uvedená PO I, opatrenie 1.3	Uvedená PO I, opatrenie 1.3	Uvedená PO I, opatrenie 1.3	Uvedená PO I, opatrenie 1.3	-	
	Rekonštrukcia MŠ	Uvedená PO I, opatrenie 1.3	Uvedená PO I, opatrenie 1.3	Uvedená PO I, opatrenie 1.3	Uvedená PO I, opatrenie 1.3	-	
	Rekonštrukcia obecného úradu	Uvedená PO I, opatrenie 1.3	Uvedená PO I, opatrenie 1.3	Uvedená PO I, opatrenie 1.3	Uvedená PO I, opatrenie 1.3	-	
	Rekonštrukcia budovy bývalej školy	Uvedená PO I, opatrenie 1.3	Uvedená PO I, opatrenie 1.3	Uvedená PO I, opatrenie 1.3	Uvedená PO I, opatrenie 1.3	-	
	Leváre						
	Rekonštrukcia budovy bývalej ZŠ	Uvedená PO I, opatrenie 1.3	Uvedená PO I, opatrenie 1.3	Uvedená PO I, opatrenie 1.3	Uvedená PO I, opatrenie 1.3	-	
	Rekonštrukcia KD	Uvedená PO I, opatrenie 1.3	Uvedená PO I, opatrenie 1.3	Uvedená PO I, opatrenie 1.3	Uvedená PO I, opatrenie 1.3	-	

Program hospodárskeho rozvoja a sociálneho rozvoja MR Turiec v Geleri
Programovacie obdobie 2015 - 2022

Levkuška					
Rekonštrukcia budovy ZŠ a MŠ	Uvedená PO I, opatrenie 1.3	Uvedená PO I, opatrenie 1.3	Uvedená PO I, opatrenie 1.3	Uvedená PO I, opatrenie 1.3	-
Rekonštrukcia KD	Uvedená PO I, opatrenie 1.3	Uvedená PO I, opatrenie 1.3	Uvedená PO I, opatrenie 1.3	Uvedená PO I, opatrenie 1.3	-
Otročok					
Projekčná príprava veternej elektrárne v obci	Objem preinvestovaných prostriedkov	výsledok	€	2	do 9 rokov
	Objem vyprodukovanej elektrickej energie	výsledok	kWp		
	Počet vytvorených nových pracovných miest	dopad	počet		
Rekonštrukcia - obecný úrad	Uvedená PO I, opatrenie 1.3	Uvedená PO I, opatrenie 1.3	Uvedená PO I, opatrenie 1.3	Uvedená PO I, opatrenie 1.3	-
Rekonštrukcia - KD	Uvedená PO I, opatrenie 1.3	Uvedená PO I, opatrenie 1.3	Uvedená PO I, opatrenie 1.3	Uvedená PO I, opatrenie 1.3	-
Rekonštrukcia – Klub mládeže	Uvedená PO I, opatrenie 1.3	Uvedená PO I, opatrenie 1.3	Uvedená PO I, opatrenie 1.3	Uvedená PO I, opatrenie 1.3	-
Rekonštrukcia - MŠ	Uvedená PO I, opatrenie 1.3	Uvedená PO I, opatrenie 1.3	Uvedená PO I, opatrenie 1.3	Uvedená PO I, opatrenie 1.3	-
Rašice					
Rekonštrukcia KD	Uvedená PO I, opatrenie 1.3	Uvedená PO I, opatrenie 1.3	Uvedená PO I, opatrenie 1.3	Uvedená PO I, opatrenie 1.3	-
Skerešovo					
Rekonštrukcia budovy obecného úradu	Uvedená PO I, opatrenie 1.3	Uvedená PO I, opatrenie 1.3	Uvedená PO I, opatrenie 1.3	Uvedená PO I, opatrenie 1.3	-
Rekonštrukcia obcej budovy - bývalej pošty	Uvedená PO I, opatrenie 1.3	Uvedená PO I, opatrenie 1.3	Uvedená PO I, opatrenie 1.3	Uvedená PO I, opatrenie 1.3	-
Višňové					
Rekonštrukcia KD	Uvedená PO I, opatrenie 1.3	Uvedená PO I, opatrenie 1.3	Uvedená PO I, opatrenie 1.3	Uvedená PO I, opatrenie 1.3	-
Rekonštrukcia budovy bývalej školy	Uvedená PO I, opatrenie 1.3	Uvedená PO I, opatrenie 1.3	Uvedená PO I, opatrenie 1.3	Uvedená PO I, opatrenie 1.3	-
Rekonštrukcia obecného úradu	Uvedená PO I, opatrenie 1.3	Uvedená PO I, opatrenie 1.3	Uvedená PO I, opatrenie 1.3	Uvedená PO I, opatrenie 1.3	-

Špecifický cieľ PO III / 4 Obnova vidieckej krajiny	Merateľné indikátory	Typ	Merná jednotka	Hodnota v tis.EU R	Predpokl. návratnosť	
Projekty						
Opatrenie 3.4 Znižovanie Revitalizáci a spustnutýc h lokalít Revitalizáci a vodbych tokov Revitalizáci a rybníkov a ich okolia Výsadba melioračnic h a spevňujúci h drevín popri cestách a vodných tokoch	Držkovce					
	Čistenie studní	Počet vyčistených studní	výstupu	počet	5	-
		Počet užívateľov	počet	počet		
	Gemerská Ves					
	Protipovodňové opatrenia	Uvedená PO III, opatrenie 3.1	Uveden á PO III, opatreni e 3.1	Uvedená PO III, opatrenie 3.1	Uvedená PO III, opatreni e 3.1	podľa hodnoty ochráneného majetku
	Leváre					
Protipovodňové opatrenia	Uvedená PO III, opatrenie 3.1	Uveden á PO III, opatreni e 3.1	Uvedená PO III, opatrenie 3.1	Uvedená PO III, opatreni e 3.1	podľa hodnoty ochráneného majetku	
Otročok						
Protipovodňové opatrenia	Uvedená PO III, opatrenie 3.1	Uveden á PO III, opatreni e 3.1	Uvedená PO III, opatrenie 3.1	Uvedená PO III, opatreni e 3.1	podľa hodnoty ochráneného majetku	

5.2 ZABEZPEČENIE PHSR

Po schválení PHSR nastáva vlastná realizácia PHSR, jeho opatrení a úloh. Uskutočnenie aktivít uvedených v PHSR predpokladá určité finančné a administratívne zabezpečenie.

5.2.1 FINANČNÉ ZABEZPEČENIE PHSR

Finančné vyčíslenie jednotlivých aktivít sa v PHSR uvádza pri väčšine opatrení a aktivít, potrebných na naplnenie cieľov programu. Tie sú stanovené odhadom, konečné rozpočty budú súčasťou vykonávacích plánov. Pri schvaľovaní financovania jednotlivých úloh, vyplývajúcich z aktivít, sa bude prihliadať na ich dôležitosť a dopad na hospodársky a sociálny rozvoj obce. Viaceré úlohy sa môžu realizovať v rámci bežnej prevádzky samosprávy, mnohé však vyžadujú náročnejšie finančné a personálne zdroje a spoluprácu s inými subjektmi.

Potenciálne zdroje na realizáciu opatrení a úloh PHSR sú:

- ✓ vlastné zdroje – rozpočet obce,
- ✓ bankové úvery,
- ✓ štátne dotácie z účelových fondov,
- ✓ dotácie z výťažku lotérií,
- ✓ financie z Národných projektov (MPSVR, úrady práce sociálnych vecí a rodiny),
- ✓ štrukturálne a fondy,
- ✓ nadácie, neinvestičné fondy,
- ✓ účelové fondy zahraničných zastupiteľstiev v SR (holandské, americké, kanadské,...),
- ✓ Svetová banka,
- ✓ sponzoring podnikateľov, firiem, bankového sektora, súkromných osôb,
- ✓ združovanie prostriedkov verejnej a neverejnej sféry, atď.,

Štruktúra uvedených zdrojov bude závisieť na aktuálnej finančnej situácii obce ako aj na spoločensko-ekonomických podmienkach.

5.2.2 ADMINISTRATÍVNE ZABEZPEČENIE PHSR

Nevyhnutnou podmienkou plnenia programu je administratívne zabezpečenie jeho realizácie. Realizácia vyžaduje pravidelnú systematickú prácu skupín odborníkov a pracovníkov samosprávy. Na tento účel sa doporučuje zriadiť nasledovné orgány s prepojením na vlastné ľudské zdroje:

1. Výbor pre PHSR

Poradný orgán zložený zo starostu a poslancov obecného zastupiteľstva. Úlohou výboru bude v intervale minimálne dva krát do roka posúdiť Správu o realizácii PHSR a stav finančného čerpania prostriedkov, dopadovú analýzu PHSR, plán na ďalšie obdobie a navrhovať stratégiu rozvoja a doplnenie úloh a opatrení, ktoré neboli uvedené v PHSR.

2. Komisia strategického rozvoja

Výkonný útvar, zabezpečujúci plánovanie a realizáciu úloh PHSR. Úlohou útvaru bude: vypracovávať projekty, koordinovať projekty, monitorovať realizáciu projektov, vypracovávať dopadové analýzy projektov, spolupracovať s inými partnermi doma a v zahraničí na realizácii projektov, vyhľadávať potenciálne zdroje a partnerstvá na realizáciu úloh PHSR, dohliadať nad ekonomickým čerpaním projektových prostriedkov, zbierať podklady o projektoch v rámci PHSR realizovaných inými subjektami, viesť aktuálnu analýzu demografie a štruktúry ekonomických charakteristík obce, sledovať podnikateľskú klímu a vzájomný vzťah odvetví v obci, poskytovať asistenciu podnikom vytváraním všestranných komunikačných kanálov, atď.

3. Koordinátor pre stratégiu

Bude mať za úlohu: fungovať ako výkonný tajomník, koordinovať realizáciu PHSR, predkladať správy, podieľať sa na určovaní priorít realizácie PHSR, koordinovať stretnutia, podnety, požiadavky predstaviteľov rozhodujúcich odvetví na území obce, zaznamenávať dôležité trendy v hospodárstve majúce dopad na vývoj obce, podieľať sa na budovaní verejno-súkromných partnerstiev, zúčastňovať sa na dôležitých domácich a zahraničných stretnutiach, konferenciách, zameraných na rozvoj obce.

4. Vlastní zamestnanci

Do realizácie PHSR budú zapojení aj ostatní zamestnanci.

5.2.3 MONITOROVANIE A VYHODNOCOVANIE PHSR

Monitorovanie PHSR budú uskutočňovať:

- ✓ Výbor pre PHSR,
- ✓ Komisia strategického rozvoja,
- ✓ Koordinátor pre stratégiu,
- ✓ Obecné zastupiteľstvo

SPÔSOB MONITOROVANIA PHSR

Monitorovanie plnenia PHSR bude vykonávať Komisia strategického rozvoja. Koordinátorovi pre stratégiu pracovníci Útvaru budú pravidelne predkladať správy o postupe realizácie a príprave projektov, o vlastnej činnosti a o iných aktivitách súvisiace s plnením PHSR. Koordinátor pre stratégiu bude predkladať na zasadnutia Výboru Správy o realizácii PHSR, pre posúdenie súladu aktivít s Programom hospodárskeho a sociálneho rozvoja. Výbor vydá k realizácii stanovisko, ktoré sa predloží poslancom na Obecné zastupiteľstvo pri schvaľovaní ročných rozpočtov.

Počas roka sa môže každý poslanec obecného zastupiteľstva oboznámiť s priebehom plnenia PHSR na Útvare strategického rozvoja alebo u Koordinátora pre stratégiu.

5.2.4 VYHODNOCOVANIE A SPÔSOB MODIFIKOVANIA PHSR

Hlavným hodnotiacim dokumentom PHSR bude *Správa o realizácii PHSR*, ktorú vypracuje obecný úrad.

Spôsob modifikovania PHSR

Predkladať návrhy na modifikovanie PHSR bude v právomoci Výboru pre PHSR. Koordinátor pre stratégiu môže tiež predkladať Výboru návrhy na doplnenie PHSR. Občania a inštitúcie môžu tiež v písomnej forme predložiť Útvaru návrh na modifikovanie PHSR.

Na zasadnutia Výboru v termíne schvaľovania obecného rozpočtu predloží Koordinátor *Dopadovú analýzu plnenia PHSR*.

Doplnenie PHSR sa uskutoční formou vypracovania *Návrhu na doplnenie PHSR*, ktorý bude obsahovať konkrétne nové špecifické ciele, opatrenia, aktivity a úlohy. Návrh sa predloží na schválenie obecnému zastupiteľstvu. Ak doplnenie PHSR bude spojené s možnosťou získať finančné prostriedky, alebo bude vyvolané inou nevyhnutnou potrebou, môže sa kvôli tomu tiež iniciovať mimoriadne zasadnutie Výboru alebo obecného zastupiteľstva.



6 FINANČNÁ ČASŤ PROGRAMU HOSPODÁRSKEHO A SOCIÁLNEHO ROZVOJA MR TURIEC V GEMERI 2015 - 2022

6.1 FINANČNÝ PLÁN PROGRAMU

Jednou z kľúčových otázok pre realizáciu programu rozvoja je schopnosť obcí MR Turiec v Gemeri v priebehu jeho realizácie zaistiť zdroje potrebné na jeho financovanie. Tieto zdroje vznikajú vo viacerých sférach – v súkromnom sektore, verejnej správe, ide tiež o zdroje zahraničné, najmä o prostriedky Európskej únie. Dôležitým zdrojom budú, po dokončení reformy verejnej správy a uskutočnení daňovej reformy, vlastné prostriedky. V dôsledku neexistencie nevyhnutných podkladových údajov pre stanovenie finančného rámca, v ktorom by sa mal program rozvoja v strednodobom horizonte pohybovať, **je výška prostriedkov potrebná na realizáciu jednotlivých opatrení a aktivít stanovená len orientačne**. Táto časť sa bude konkretizovať v závislosti od reálneho čerpania finančných príspevkov zo štrukturálnych fondov, možností obecného rozpočtu atď..

Vychádzajúc z vyššie zadaných cieľov, priorít a opatrení a na základe auditu pripravovaných projektových zámerov v réžii samosprávy, podnikateľskej sféry či neziskových a iných organizácií bol vypracovaný plán realizácie programu. Definuje, z akých prostriedkov by sa mali tieto zámery realizovať, kto by mal byť žiadateľom, určuje predpokladané časové rámce v **tis. €**.

Prioritná oblasť ekonomická PO /I									
Predpokladaná štruktúra finančných zdrojov (tis. €)									
Ciele	Oprávnené náklady spolu	Verejné zdroje						Súkromné zdroje	EIB
		Verejné zdroje spolu	Fond EÚ	Národné verejné zdroje					
				Národné verejné zdroje spolu	Štátny rozpočet	Regionálne zdroje	Miestne zdroje		
A=B+H+CH	B=C+D	C	D=E+F+G	E	F	G	H	CH	
Všeobecný cieľ PO I / I Zlepšenie kvality a modernizácia infraštruktúry v MR									
Špecifický cieľ PO I / I									
Skvalitňovanie a zlepšenie stavu technickej infraštruktúry obcí ako nevyhnutnej podmienky pre ich ďalší rozvoj									
Opatrenie 1.1.	Budovanie a modernizácia technickej infraštruktúry								
	897	897	800	47	47	50	0	0	0
Opatrenie 1.2.	Budovanie a modernizácia lokálnej infraštruktúry								
	1462	1362	562	800	400	200	200	100	0
Opatrenie 1.3.	Obnova a rekonštrukcia vzhľadu obcí								
	1963	1963	1450	513	400	50	63	0	0
Špecifický cieľ PO I/3									
Modernizácia informačnej a komunikačnej infraštruktúry v mikroregióne									
Opatrenie 1.4.	Rozvoj informačných a komunikačných technológií								
	191	141	0	141	100	21	20	50	0
Opatrenie 1.5.	Modernizácia webových stránok obcí								
	0,5	0,5	0	0	0	0,5	0	0	0
Všeobecný cieľ PO I / II									
Zlepšenie podmienok pre rozvoj podnikania a cestovného ruchu na území mikroregiónu Turiec v Gemeri									
Špecifický cieľ PO I / II 1									
Zvýšenie pripravenosti obyvateľov pre samozamestnanie a trh práce									
Opatrenie 1.6.	Realizácia vzdelávacích programov zameraných na potreby trhu práce								
Špecifický cieľ PO I / II 2									
Skvalitňovanie podmienok pre rozvoj malého a stredného podnikania									
Opatrenie 1.7.	Realizácia opatrení miestnych samospráv na podporu podnikania								
Opatrenie 1.8.	Podpora mikro- a malého podnikania								
	770	770	270	500	500	0	0	0	0
Špecifický cieľ PO I / II 3									
Zvýšenie využitia miery turistického a rekreačného potenciálu mikroregiónu									
Opatrenie 1.9.	Tvorba spoločných produktov cestovného ruchu								

Program hospodárskeho rozvoja a sociálneho rozvoja MR Turiec v Gemeri
Programovacie obdobie 2015 - 2022

Opatrenie 1.10.	Propagácia mikroregiónu	100	50	0	0	50	0	50	0	
<i>Špecifický cieľ POI / II 4</i>										
<i>Skvalitnenie infraštruktúry a služieb cestovného ruchu</i>										
Opatrenie 1.11	Budovanie infraštruktúry cestovného ruchu									
Opatrenie 1.12.	Rozvoj služieb cestovného ruchu									
<i>Špecifický cieľ PO I / II 5 Zlepšenie využitia potenciálu územia pre rozvoj agroturistiky a moderných foriem poľnohospodárstva</i>										
Opatrenie 1.13.	Rozvoj agroturistiky									
Opatrenie 1.14.	Rozvoj moderných foriem poľnohospodárstva	407	307	200	0	0	107	0	100	0

Zdroje financovania PO / I

- Integrovaný regionálny operačný program
- Prioritná os č. 1: Bezpečná a ekologická doprava v regiónoch
- INVESTIČNÁ PRIORITA 1.1: Posilnenie regionálnej mobility prostredníctvom prepojenia sekundárnych a terciárnych uzlov s infraštruktúrou TEN-T
- INVESTIČNÁ PRIORITA 1.2: Rozvoj ekologicky priaznivých a nízkouhlíkových dopravných systémov
- Prioritná os č.3: Konkurencieschopné a atraktívne regióny pre podnikanie a zamestnanosť
- INVESTIČNÁ PRIORITA 3.1: Podpora fyzickej, ekonomickej a sociálnej regenerácie zanedbaných mestských a vidieckych komunít a území
- Prioritná os č.3: Konkurencieschopné a atraktívne regióny pre podnikanie a zamestnanosť
- INVESTIČNÁ PRIORITA 3.2: Ochrana, propagácia a rozvoj kultúrneho a prírodného dedičstva
- Program rozvoja vidieka
- Projektové opatrenia (realizácia bude zabezpečovaná cez individuálne projekty žiadateľov):
- Investície do hmotného majetku (čl. 18)
- Obnova poľnohospodárskeho potenciálu – prevencia (čl. 19)
- Podpora mladých farmárov, malých fariem a podnikania (čl. 20)
- Základné služby a obnova dedín vo vidieckych oblastiach (čl. 21)
- Prevencia a odstraňovanie škôd v lesoch (čl. 25)
- Investície do nových lesných technológií (čl. 27)
- Spolupráca (čl. 36)
- LEADER (čl. 42-45)
- Dotácie Ministerstva dopravy, výstavby a regionálneho rozvoja SR
- Dotácie Ministerstva školstva, vedy, výskumu a športu SR
- Dotácie Ministerstva práce, sociálnych vecí a rodiny SR
- Program celoživotného vzdelávania s dôrazom na možnosti pre mestá a obce
- Švajčiarsky finančný mechanizmus
- Erasmus plus
- Nórsky finančný mechanizmus
- OP Stredná Európa

Prioritná oblasť Sociálna PO / II

Predpokladaná štruktúra finančných zdrojov (tis. €)									
Ciele	Oprávnené náklady spolu	Verejné zdroje						Súkromné zdroje	EIB
		Verejné zdroje spolu	Fond EÚ	Národné verejné zdroje					
				Národné verejné zdroje spolu	Štátny rozpočet	Regionálne zdroje	Miestne zdroje		
A=B+H+CH	B=C+D	C	D=E+F+G	E	F	G	H	CH	
Všeobecný cieľ PO II Zabezpečenie podmienok pre kvalitný život obyvateľov mikroregiónu									
Špecifický cieľ PO II/1 Skvalitnenie a rast vzdelanosti obyvateľov									
Opatrenie 2.1	Opatrenie 2.1.Podpora vzdelanosti								
	100	100	50	50	50	0	0	0	0
Špecifický cieľ PO II/2 Zvýšenie záujmu občanov o vzájomnú spoluprácu a veci verejné, skvalitnenie občianskej spoločnosti									
Opatrenie 2.2	Budovanie občianskej spoločnosti								
	110	110	60	50	50	0	0	0	0
Špecifický cieľ POII/3 Skvalitnenie a rozšírenie služieb občanom									
Opatrenie 2.3	Rozvoj služieb obyvateľstvu								
	154	104	84	20	20	0	0	50	0
Špecifický cieľ PO II/4 Zachovávanie a rozvoj kultúrneho dedičstva									
Opatrenie 2.4	80								
	80	60	20	40	20	20		20	0
Špecifický cieľ PO II/ 5 Zabezpečenie trvalo udržateľnej kvality života sociálne odkázaných rodín a občanov									
Opatrenie 2.5	Podpora sociálne odkázaných rodín a občanov								
Opatrenie 2.6.	Podpora aktivít v oblasti Marginalizovaných rómskych a iných komunít								
	770	770	270	600	600	0	0	0	0
Špecifický cieľ PO II/6 Skvalitnenie vzájomnej spolupráce na miestnej úrovni									
Opatrenie 2.7	Rozvoj vzájomnej spolupráce obcí mikroregiónu								
						Podľa potreby			
Špecifický cieľ PO II/ 7 Skvalitnenie vzájomnej cezhraničnej spolupráce									
Opatrenie 2.8	Rozvoj cezhraničnej spolupráce v oblasti rozvoja cestovného ruchu								
Opatrenie 2.9	Rozvoj hospodárskej cezhraničnej spolupráce								
Opatrenie 2.10	Rozvoj spoločenskej a kultúrnej cezhraničnej spolupráce								
	30	20	0	20	0	10	10	10	0

Zdroje financovania PO / II

- Integrovaný regionálny operačný program
- Prioritná os č. 2: Ľahší prístup k efektívnym a kvalitnejším verejným službám
- INVESTIČNÁ PRIORITA 2.1: Investovanie do sociálnej infraštruktúry, ktoré prispieva k národnému, regionálnemu a miestnemu rozvoju, a prechodu z inštitucionálnych služieb na komunitné
- INVESTIČNÁ PRIORITA 2.2: Investovanie do vzdelávania, zručností a celoživotného vzdelávania prostredníctvom rozvoja infraštruktúry vzdelávania a odbornej prípravy
- Prioritná os č.3: Konkurencieschopné a atraktívne regióny pre podnikanie a zamestnanosť
- INVESTIČNÁ PRIORITA 3.1: Podpora fyzickej, ekonomickej a sociálnej regenerácie zanedbaných mestských a vidieckych komunít a území
- INVESTIČNÁ PRIORITA 3.2: Ochrana, propagácia a rozvoj kultúrneho a prírodného dedičstva
- Program rozvoja vidieka
- Projektové opatrenia (realizácia bude zabezpečovaná cez individuálne projekty žiadateľov):
- Prenos znalostí a informačné akcie (čl. 15)
- Poradenské služby (čl. 16)

- Investície do hmotného majetku (čl. 18)
- Obnova poľnohospodárskeho potenciálu – prevencia (čl. 19)
- Podpora mladých farmárov, malých fariem a podnikania (čl. 20)
- Základné služby a obnova dedín vo vidieckych oblastiach (čl. 21)
- Investície do nových lesných technológií (čl. 27)
- Spolupráca (čl. 36)
- LEADER (čl. 42-45)
- OP INTEGROVANÁ INFRAŠTRUKTÚRA A OP ĽUDSKÉ ZDROJE
- Európsky sociálny fond 2014 – 2020
- NÓRSKY FINANČNÝ MECHANIZMUS A FINANČNÝ MECHANIZMUS EHP
- Finančné príspevky sa poskytujú v týchto prioritných oblastiach:
- Zachovanie kultúrneho dedičstva.
- PROGRAM EURÓPSKEJ KOMISIE KULTÚRA
- Podpora kultúrnych projektov
- Podpora organizácií pôsobiacich na európskej úrovni v oblasti kultúry
- Podpora na analýzy zhromažďovanie a šírenie informácií na maximalizáciu vplyvu projektov v oblasti kultúrnej spolupráce
- Švajčiarsky finančný mechanizmus
- Dotačný systém Ministerstva kultúry
- Program 1 Obnovme si svoj dom
- Program 2 Kultúrne aktivity v oblasti pamiatkových inštitúcií
- Program 4 Umenie
- Program 5 Pro Slovakia
- Program 6 Kultúra znevýhodnených skupín obyvateľstva
- Program 7 Nehmotné kultúrne dedičstvo
- Program 8 Kultúrne poukazy
- Komunitárne programy EÚ / Kreatívna Európa, Európa pre občanov/
- Erasmus plus – mobilita a strategické= partnerstvá
- Višegrádsky fond

Prioritná oblasť Environmentálna PO / III

Všeobecný cieľ PO III

Zlepšenie stavu vidieckej krajiny a ochrana životného prostredia v mikroregióne
Podpora aktivít smerujúcich k účinnej ochrane ovzdušia pred malými a strednými zdrojmi znečistenia nachádzajúcimi sa v katastrálnom území obcí MR
Zabezpečenie zníženia produkovaných emisií hlavným zdrojom znečistenia – domácnosti.

Predpokladaná štruktúra finančných zdrojov (tis. €)									
Ciele	Oprávnené náklady spolu	Verejné zdroje						Súkromné zdroje	EIB
		Verejné zdroje spolu	Fond EÚ	Národné verejné zdroje					
				Národné verejné zdroje spolu	Štátny rozpočet	Regionálne zdroje	Miestne zdroje		
A=B+H+CH	B=C+D	C	D=E+F+G	E	F	G	H	CH	
Špecifický cieľ III / 1 Budovanie a modernizácia environmentálnej infraštruktúry									
Opatrenie	Budovanie a modernizácia infraštruktúry vodného hospodárstva								
3.1	9217	8942	4442	4775	4075	200	500	0	0
Špecifický cieľ III / 2 Odstraňovanie ekologických záťaží a nakladanie s odpadmi									
Opatrenie	Budovanie a modernizácia infraštruktúry odpadového hospodárstva								
3.2	354	254	104	150	200	200	500	0	0
Špecifický cieľ III / 3 Rozvoj a modernizácia energetického hospodárstva									
Opatrenie	Budovanie a modernizácia infraštruktúry energetického prostredia								
3.3	17	17	0	17	0	17	0	0	0

Špecifický cieľ III / 4 Obnova vidieckej krajiny									
Opatrenie	Revitalizácia okolia obcí								
3.4.	76	66	50	16	0	16	0	10	0

Zdroje financovania OP / III

OP Kvalita životného prostredia

- PRIORITNÁ OS 1: UDRŽATEĽNÉ VYUŽÍVANIE PRÍRODNÝCH ZDROJOV PROSTREDNÍCTVOM ROZVOJA ENVIRONMENTÁLNEJ INFRAŠTRUKTÚRY
- INVESTIČNÁ PRIORITA 1: Riešenie významných potrieb investícií do sektora odpadu s cieľom splniť požiadavky environmentálneho acquis
- INVESTIČNÁ PRIORITA 2: riešenie významných potrieb investícií do sektora vodného hospodárstva s cieľom splniť požiadavky environmentálneho acquis
- INVESTIČNÁ PRIORITA 3: ochrana a obnova biologickej diverzity, ochrana pôdy a obnova a propagácia ekosystémových služieb vrátane Natura 2000 a zelených infraštruktúr
- INVESTIČNÁ PRIORITA 4: opatrenia na zlepšenie obecného prostredia, regeneráciu opustených priemyselných lokalít a zníženie znečistenia ovzdušia
- PRIORITNÁ OS 2: ADAPTÁCIA NA NEPRIAZNIVÉ DÔSLEDKY ZMENY KLÍMY SO ZAMERANÍM NA OCHRANU PRED POVODŇAMI, RIADENIE A PREVENCIU SÚVISIACICH RIZÍK
- INVESTIČNÁ PRIORITA 1: Podpora vyhradených investícií na prispôsobenie sa zmene klímy
- INVESTIČNÁ PRIORITA 2: Propagácia investícií nariadenie osobitných rizík, zabezpečenie odolnosti proti katastrofám a vyvíjanie systémov zvládania katastrof

Program rozvoja vidieka

Projektové opatrenia (realizácia bude zabezpečovaná cez individuálne projekty žiadateľov):

- ✓ Investície do hmotného majetku (čl. 18)
- ✓ Základné služby a obnova dedín vo vidieckych oblastiach (čl. 21)

LEADER (čl. 42-45)

NÓRSKY FINANČNÝ MECHANIZMUS A FINANČNÝ MECHANIZMUS EHP

Finančné príspevky sa poskytujú v týchto prioritných oblastiach:

- ✓ Ochrana a manažment životného prostredia

ŠVAJČIARSKY FINANČNÝ MECHANIZMUS

THE INTELLIGENT ENERGY – EUROPE PROGRAMM

DOTÁCIE MINISTERSTVA DOPRAVY, VÝSTAVBY A REGIONÁLNEHO ROZVOJA SR

EKOFOND

ENVIRONMENTÁLNY FOND

A. Oblasť: Ochrana ovzdušia a ozónovej vrstvy Zeme

- Podpora výroby tepla a teplej úžitkovej vody prostredníctvom využívania nízkoemisných zdrojov
- Podpora výroby tepla a teplej úžitkovej vody a elektrickej energie prostredníctvom využívania obnoviteľných zdrojov
- Podpora projektov zameraných na zlepšenie kvality ovzdušia

B. Oblasť: Ochrana a využívanie vôd

- Čistiare odpadových vôd a verejné kanalizácie
- Vodovody
- Protipovodňová ochrana - Opatrenia na vodnom toku
- Protipovodňová ochrana - Opatrenia mimo vodného toku

C. Oblasť: Rozvoj odpadového hospodárstva

- Uzavretie a rekultivácia skládok
- Separácia a zhodnocovanie biologicky rozložiteľných odpadov

c. Zavedenie separovaného zberu v obciach, vybudovanie zberných dvorov a dotriedňovacích zariadení

D. Oblasť: Ochrana prírody a krajiny

a. Ochrana prírody a krajiny

E. Oblasť: Environmentálna výchova, vzdelávanie a propagácia

a. Environmentálna výchova, vzdelávanie a propagácia

F. Oblasť: Prieskum, výskum a vývoj zameraný na zisťovanie a zlepšenie stavu životného prostredia

a. Prieskum, výskum a vývoj zameraný na zisťovanie a zlepšenie stavu životného prostredia

6.2 PRAVIDLÁ STRATÉGIE FINANCOVANIAŠTRUKTURÁLNYCH FONDŮV A KOHÉZNEHO FONDU PRE PROGRAMOVÉ OBDOBIE 2014 – 2020

V nadväznosti na základné legislatívne východiská pre určenie stratégie financovania 2014 – 2020 sa stanovujú nasledovné pravidlá stratégie financovania 2014 – 2020:

- výška pomoci z EÚ sa pre všetky operačné programy vyjadruje k celkovým oprávneným výdavkom v zmysle čl. 110, ods. 2, písm. a) návrhu všeobecného nariadenia pre programové obdobie 2014 – 2020;
- v rámci cieľa Investície pre rast a zamestnanosť – KF – sa stanovuje výška pomoci z EÚ vo výške 85,0 % z celkových oprávnených výdavkov, čo predstavuje maximálnu mieru spolufinancovania EÚ podľa čl. 110, ods. 3 návrhu všeobecného nariadenia pre programové obdobie 2014 – 2020;
- v rámci cieľa Investície pre rast a zamestnanosť – štrukturálne fondy v rámci menej rozvinutých regiónov – sa stanovuje výška pomoci z EÚ vo výške 85,0 % z celkových oprávnených výdavkov, čo predstavuje maximálnu mieru spolufinancovania EÚ podľa čl. 110, ods. 3 návrhu všeobecného nariadenia pre programové obdobie 2014 – 2020;
- v rámci cieľa Investície pre rast a zamestnanosť – štrukturálne fondy v rámci viac rozvinutého regiónu² – sa stanovuje výška pomoci z EÚ vo výške 50,0 % z celkových oprávnených výdavkov, čo predstavuje maximálnu mieru spolufinancovania EÚ podľa čl. 110, ods. 3 návrhu všeobecného nariadenia pre programové obdobie 2014 – 2020;
- v rámci cieľa Európska územná spolupráca – programy cezhraničnej spolupráce, v ktorých SR plní úlohu riadiaceho orgánu – sa stanovuje výška pomoci z EÚ vo výške 85,0 % (EFRR) z celkových oprávnených výdavkov pre celé územie Slovenska, čo predstavuje maximálnu mieru spolufinancovania EÚ podľa čl. 110, ods. 3 návrhu všeobecného nariadenia pre programové obdobie 2014 – 2020;
- maximálna intenzita štátnej pomoci sa stanovuje v súlade so schémami štátnej pomoci, resp. príslušnou legislatívou EÚ;
- v prípade realizácie partnerských projektov sa na jednotlivých partnerov vzťahujú pravidlá financovania individuálne v závislosti od typu prijímateľa, t. j. pre partnerov sa neuplatňujú pravidlá financovania platné pre vedúceho partnera;
- možnosť dobrovoľného zvýšenia podielu prijímateľa na financovaní maximálne však do výšky národných zdrojov v závislosti od kategórie regiónu. Zvýšenie miery financovania prijímateľa nad stanovenú výšku závisí len od rozhodnutia samotného prijímateľa;
- v rámci jedného projektu sa počas celej doby implementácie uplatňuje jeden pomer financovania za jednotlivé zdroje.

6.3 PRAVIDLÁ FINANCOVANIA PRE PRIJÍMATEĽOV V RÁMCI MENEJ ROZVINUTÝCH REGIÓNOV, CIEĽA EURÓPSKA ÚZEMNÁ SPOLUPRÁCA – CEZHRANIČNEJ SPOLUPRÁCE A PRE PRIJÍMATEĽOV Z KOHÉZNEHO FONDU

Financovanie projektov prijímateľa – organizácia štátnej správy pre prijímateľa – organizáciu štátnej správy: ústredné orgány štátnej správy, štátne rozpočtové organizácie, štátne príspevkové organizácie (subjekt v zmysle časti 2.1 písm. a)) sa stanovujú nasledovné pravidlá spolufinancovania pomoci:

Prijímateľ – organizácia štátnej správy			
Celkové oprávnené výdavky			
Zdroje EÚ	Národné verejné zdroje		Spolu
EFRR / ESF / KF	Štátny rozpočet	Prijímateľ	
85,0 %	15,0 %	0,0 %	100,0 %

Financovanie projektov prijímateľa – ostatné subjekty verejnej správy
 Pre prijímateľa – ostatné subjekty verejnej správy: verejné vysoké školy a ďalšie subjekty, ktoré sú zapísané a zaradené v registri podľa odseku 1 § 3 zákona č. 523/2004 Z. z. o rozpočtových pravidlách verejnej správy a o zmene a doplnení niektorých zákonov v znení neskorších predpisov, združenia právnických osôb z verejnej správy a verejné zdravotné poisťovne okrem obcí, vyšších územných celkov a organizácií štátnej správy (subjekt v zmysle časti 2.1, písm. b)) sa stanovujú nasledovné pravidlá spolufinancovania pomoci:

Prijímateľ – ostatné subjekty verejnej správy			
Celkové oprávnené výdavky			
Zdroje EÚ	Národné verejné zdroje		Spolu
EFRR / ESF / KF	Štátny rozpočet	Prijímateľ	
85,0 %	10,0 %	5,0 %	100,0 %

V prípade, ak sú prijímateľom ostatné subjekty verejnej správy (subjekt v zmysle časti 2.1, písm. b)), uhrádzajú sa oprávnené výdavky vo výške 100,0 % z celkových oprávnených výdavkov, pričom výška pomoci z EFRR, ESF a KF sa stanovuje vo výške 85,0 %, príspevok zo štátneho rozpočtu vo výške 10,0 % a príspevok prijímateľa vo výške 5,0 %.

Financovanie projektov prijímateľa – obec / vyšší územný celok
 Pre prijímateľa – obec / vyšší územný celok, príp. rozpočtové organizácie a príspevkové organizácie zriadené obcou / vyšším územným celkom (subjekt v zmysle časti 2.1, písm. c) a d)) sa stanovujú nasledovné pravidlá spolufinancovania pomoci:

Prijímateľ – obec / vyšší územný celok			
Celkové oprávnené výdavky			
Zdroje EÚ	Národné verejné zdroje		Spolu
EFRR / ESF / KF	Štátny rozpočet	Prijímateľ	
85,0 %	10,0 %	5,0 %	100,0 %

V prípade, ak je prijímateľom obec / vyšší územný celok, prípadne rozpočtová organizácia alebo príspevková organizácia zriadená obcou / vyšším územným celkom (subjekt v zmysle časti 2.1, písm. c) a d)), uhrádzajú sa oprávnené výdavky vo výške 100,0 % z celkových oprávnených výdavkov, pričom výška pomoci z EFRR, ESF a KF sa stanovuje vo výške 85,0 %, príspevok zo štátneho rozpočtu vo výške 10,0 % a príspevok prijímateľa vo výške 5,0 %.

Financovanie projektov prijímateľa – mimovládna/nezisková organizácia

Pre prijímateľa – mimovládne organizácie/neziskové organizácie (subjekt v zmysle časti 2.1, písm. e)) sa stanovujú nasledovné pravidlá spolufinancovania pomoci:

Prijímateľ – mimovládna/nezisková organizácia			
Celkové oprávnené výdavky			
Zdroje EÚ	Národné verejné zdroje	Súkromné zdroje	Spolu
EFRR / ESF / KF	Štátny rozpočet	Prijímateľ	
85,0 %	10,0 %	5,0 %	100,0 %

V prípade, ak je prijímateľom mimovládna organizácia, prípadne nezisková organizácia (subjekt v zmysle časti 2.1, písm. e)), výška pomoci z EFRR, ESF alebo KF sa stanovuje vo výške 85,0 %, príspevok zo štátneho rozpočtu vo výške 10,0 % a príspevok prijímateľa vo výške 5,0 % z celkových oprávnených výdavkov.

Financovanie projektov prijímateľa zo súkromného sektora mimo schém štátnej pomoci Pre prijímateľa, na ktorého sa nevzťahujú pravidlá financovania podľa časti 3.2.1.1, 3.2.1.2, 3.2.1.3, 3.2.1.4, 3.2.1.6 a 3.1.2.7 (subjekt v zmysle časti 2.1, písm. f)), sa stanovujú nasledovné pravidlá spolufinancovania pomoci:

Prijímateľ – súkromný sektor mimo schém štátnej pomoci			
Celkové oprávnené výdavky			
Zdroje EÚ	Národné verejné zdroje	Súkromné zdroje	Spolu
EFRR / ESF / KF	Štátny rozpočet	Prijímateľ	
85,0 %	5,0 %	10,0 %	100,0 %

V danom prípade platí, že výška pomoci z EFRR, ESF alebo KF sa stanovuje vo výške 85,0 %, príspevok zo štátneho rozpočtu vo výške 5,0 % a príspevok prijímateľa vo výške 10,0 % z celkových oprávnených výdavkov.

Financovanie projektov prijímateľa v rámci schém štátnej pomoci

Pre prijímateľa vykonávajúceho hospodársku činnosť, t. j. podniky v zmysle čl. 107 Zmluvy o fungovaní EÚ bez ohľadu na právny status, v rámci schém štátnej pomoci (subjekt v zmysle časti 2.1, písm. h)), sa stanovujú nasledovné pravidlá spolufinancovania pomoci:

Prijímateľ – v rámci schém štátnej pomoci			
Celkové oprávnené výdavky			
Zdroje EÚ	Národné verejné zdroje	Súkromné zdroje	Spolu
EFRR / ESF / KF	Štátny rozpočet	Prijímateľ	
x,x %	0,0 %	y,y %	100,0 %

V prípade, ak je prijímateľom podnik vykonávajúci hospodársku činnosť podľa čl. 107 Zmluvy o fungovaní EÚ (subjekt v zmysle časti 2.1, písm. h)), podiel prijímateľa sa stanovuje v súlade s aplikovanou výškou intenzity pomoci definovanou v príslušnej schéme štátnej pomoci.

Financovanie projektov prijímateľa v rámci schém pomoci de minimis

Pre prijímateľa vykonávajúceho hospodársku činnosť, t. j. podniky v zmysle čl. 107 Zmluvy o fungovaní EÚ bez ohľadu na právny status v rámci schém pomoci de minimis (subjekt v zmysle časti 2.1, písm. g)), sa stanovujú nasledovné pravidlá spolufinancovania pomoci:

Prijímateľ – v rámci schém pomoci de minimis			
Celkové oprávnené výdavky			
Zdroje EÚ	Národné verejné zdroje	Súkromné zdroje	Spolu
EFRR / ESF / KF	Štátny rozpočet	Prijímateľ	
x,x %	y,y %	z,z %	100,0 %

Podiel prijímateľa vykonávajúceho hospodársku činnosť, t. j. podniky v zmysle čl. 107 Zmluvy o fungovaní EÚ bez ohľadu na právny status v rámci schém pomoci de minimis (subjekt v zmysle časti 2.1, písm. g)) sa stanovuje v súlade s aplikovanou výškou intenzity pomoci definovanou riadiacim orgánom v príslušnej schéme pomoci de

minimis. V prípade, ak intenzita pomoci de minimis stanovená riadiacim orgánom presahuje maximálnu výšku finančnej pomoci z EÚ, bude tento rozdiel dofinancovaný zo štátneho rozpočtu. Pravidlá financovania pri implementácii finančných nástrojov Európska komisia v súvislosti so snahou čo najefektívnejšie využívať prostriedky EÚ, odporúča v rámci programového obdobia 2014 – 2020 okrem priamej formy pomoci, využívať predovšetkým finančné nástroje. Slovenská republika plánuje výraznejšie využívať finančné nástroje v rámci všetkých fondov. Nenávratný finančný príspevok by sa mal používať predovšetkým tam, kde sa vytvára verejný statok a tam, kde z dôvodu vzniku negatívnych externalít a neschopnosti internalizovať celý zisk dochádza k zlyhaniu trhu. Verejné zdroje podporia takéto aktivity tak, aby sa ich úroveň priblížila spoločenskému optimu. Preto by mala byť podpora komerčných projektov, rizikových projektov a projektov generujúcich príjmy zabezpečená formou finančných nástrojov a to v tých oblastiach, ktoré budú určené na základe vykonanej ex-ante analýzy pre finančné nástroje v súlade s čl. 32 návrhu všeobecného nariadenia pre programové obdobie 2014 – 2020. Finančné nástroje môžu byť zriadené na úrovni EÚ, riadené priamo alebo nepriamo Európskou komisiou alebo tradičnej báze, teda na národnej, regionálnej, nadnárodnej alebo cezhraničnej úrovni, riadené priamo alebo v rámci zodpovednosti riadiaceho orgánu. Pre určenie participácie národných zdrojov v prípade subjektu implementujúceho finančný nástroj sa stanovujú nasledovné pravidlá v prípade: menej rozvinutých regiónov a Kohézneho fondu:

výška pomoci z EÚ sa stanovuje vo výške 85,0 % z celkových oprávnených výdavkov; podiel národných zdrojov sa stanovuje vo výške 15,0 % z celkových oprávnených výdavkov. viac rozvinutých regiónov: výška pomoci z EÚ sa stanovuje vo výške 50,0 % z celkových oprávnených výdavkov; podiel národných zdrojov sa stanovuje vo výške 50,0 % z celkových oprávnených výdavkov. V prípade využitia možnosti vytvorenia samostatnej prioritnej osi na účely implementovania niektorého z finančných nástrojov, sa v závislosti od zapojenia súkromných zdrojov znižuje podiel národných verejných zdrojov na spolufinancovaní.

V rámci národných zdrojov sa v závislosti od výšky zapojenia súkromných zdrojov, či už na úrovni fondu fondov, na úrovni finančného nástroja alebo na úrovni konečných prijímateľov, adekvátne znižuje podiel národných verejných zdrojov.

6.4 STRATÉGIA FINANCOVANIA EURÓPSKEHO POĽNOHOSPODÁRSKEHO FONDU PRE ROZVOJ VIDIEKA PRE PROGRAMOVÉ OBDOBIE 2014 – 2020

Stratégia financovania stanovuje maximálnu výšku podpory z Európskeho poľnohospodárskeho fondu pre rozvoj vidieka a miery národného spolufinancovania v rámci menej rozvinutých regiónov a ostatných regiónov pri financovaní opatrení Programu rozvoja vidieka SR 2014 – 2020.

V Slovenskej republike je z EPFRV implementovaný jeden Program rozvoja vidieka SR 2014 – 2020 pre celé územie SR.

Pravidlá Stratégie financovania Európskeho poľnohospodárskeho fondu pre rozvoj vidieka pre programové obdobie 2014 – 2020

V nadväznosti na vyššie uvedené legislatívne východiská sa pre jednotlivé kategórie prijímateľov stanovujú nasledovné pravidlá financovania:

- výška podpory z EPFRV sa stanovuje vo výške 75 % z celkových oprávnených verejných výdavkov v rámci menej rozvinutých regiónov a 53 % z celkových oprávnených verejných výdavkov v rámci ostatných regiónov;
- k podielu EPFRV je priradené spolufinancovanie zo štátneho rozpočtu v stanovenom pomere v závislosti od intenzity verejnej pomoci platnej pre príslušné opatrenie;
- uplatňuje sa kombinácia výšky podpory z EPFRV a výšky verejnej pomoci;

- zohľadňujú sa špecifiká pre každé opatrenie individuálne a to vo vzťahu k oprávnenému prijímateľovi, mieram spolufinancovania a kategórii regiónu

Financovanie operácií prijímateľa v opatrení č. 1, opatrení č. 2, podopatrení č. 3.3, opatrení č. 4, podopatrení č. 5.1, podopatrení č. 5.2, opatrení č. 6, podopatrení č. 7.1, opatrení č. 8, opatrení č. 9, opatrení č. 10, opatrení č. 11, opatrení č. 12, opatrení č. 13, opatrení č. 14 a opatrení č. 15

Pre prijímateľa v rámci:

- opatrenia č. 1: poskytovateľa prenosu vedomostí a zručností;
- opatrenia č. 2: poskytovateľa poradenskej služby - certifikovaného poradcu, poskytovateľa vzdelávania, ktorý musí mať primerané zdroje v podobe kvalifikovaných zamestnancov, ktorí sa pravidelne vzdelávajú v oblastiach poskytujúcich poradenskú službu;
- podopatrenia č. 3.3:

Ministerstvo pôdohospodárstva a rozvoja vidieka SR a obce (miestna územná samospráva);

- opatrenia č. 4: skupinu poľnohospodárov v prípade kolektívnych investícií vykonávaných viac ako jedným poľnohospodárom a tieto prinášajú synergický efekt, verejný subjekt, ak preukáže prepojenie medzi realizovanými investíciami a potenciálom poľnohospodárskej výroby;
- podopatrenia č. 5.1: poľnohospodárskeho podnikateľa, tzn. fyzickú alebo právnickú osobu (mikropodniky a malé podniky v zmysle odporúčania Komisie č. 2003/361/ES), ktorá vykonáva poľnohospodársku výrobu ako sústavnú a samostatnú činnosť pod vlastným menom, na vlastnú zodpovednosť a za účelom dosiahnutia zisku a spĺňa kritériá stanovené vo vzťahu k veku a profesijnému zameraniu;
- podopatrenia č. 5.2: právnické osoby alebo fyzické osoby (mikropodniky v zmysle odporúčania Komisie č. 2003/361/ES);
- opatrenia č. 6: obec definovaná v územnej koncentrácii ako vidiecka obec vidiek 1 a vidiek 2 s výnimkou obcí so štatútom mesta; združenia obcí;
- podopatrenia č. 7.1: obhospodarovateľa lesa v zmysle zákona č. 326/2005 Z. z. o lesoch – súkromní a verejní správcovia lesov a iné subjekty súkromného práva a verejné subjekty a ich združenia;
- opatrenia č. 8, 9, 10, 11, 12: fyzickú a právnickú osobu podnikajúcu v poľnohospodárskej prvovýrobe;
- opatrenia č. 10: súkromných vlastníkov lesa a ich združení s právnou subjektivitou;
- opatrenia č. 13: najmenej dva subjekty, ktorých spolupráca je:

medzi rôznymi aktérmi v poľnohospodárstve, potravinovom reťazci a v lesnom hospodárstve na území EÚ a medzi inými aktérmi, ktorí prispievajú k splneniu cieľov a priorit politiky rozvoja vidieka vrátane medziodvetvových organizácií, zameraná na zriadenie a prevádzku operačných skupín EIP pre produktivitu a udržateľnosť poľnohospodárstva uvedených v čl. 62 návrhu nariadenia Európskeho parlamentu a Rady o podpore rozvoja vidieka prostredníctvom EPFRV;

- opatrenia č. 14:

verejno-súkromné partnerstvá v zmysle zákona č. 83/1990 Zb. o združovaní občanov v znení neskorších predpisov;

MAS (verejno-súkromné partnerstvá v zmysle zákona č. 83/1990 Zb. o združovaní občanov v znení neskorších predpisov schválené riadiacim orgánom, t. j. ktorým riadiaci orgán udelil štatút MAS)

- opatrenia č. 15:

Ministerstvo pôdohospodárstva a rozvoja vidieka SR,
Pôdohospodársku platobnú agentúru,
Národnú sieť rozvoja vidieka

sa stanovujú nasledovné pravidlá spolufinancovania:

Prijímateľ			
Celkové oprávnené výdavky			
Zdroje EÚ	Národné verejné zdroje		Spolu
EPFRV	Štátny rozpočet	Prijímateľ	
75,0 %	25,0 %	0,0 %	100,0 %

Pre vyššie uvedených prijímateľov v rámci daných opatrení a podopatrení, uhrádzajú sa oprávnené výdavky vo výške 100,0 % z celkových oprávnených verejných výdavkov, pričom výška podpory z EPFRV sa stanovuje vo výške 75,0 % a príspevok zo štátneho rozpočtu vo výške 25,0 %.

Financovanie operácií prijímateľa v podopatrení č. 3.1, 3.2 a podopatrení 5.3

Pre prijímateľa v rámci:

- podopatrenia č. 3.1: fyzické a právnické osoby podnikajúce v poľnohospodárskej prvovýrobe;
- podopatrenia č. 3.2: fyzické a právnické osoby podnikajúce v oblasti spracovania produktov poľnohospodárskej prvovýroby (okrem rybných produktov), resp. v prípade investícií do využívania obnoviteľných zdrojov energie sú prijímateľmi fyzické a právnické osoby podnikajúce v oblasti poľnohospodárskej prvovýroby;
- podopatrenia 5.3: poľnohospodárov alebo členov poľnohospodárskej domácnosti podnikajúcich v oblasti poľnohospodárstva, ktorých podiel ročných tržieb/príjmov z poľnohospodárskej výroby na celkových tržbách/príjmoch predstavuje minimálne 30 % (činnosť č. 1) a fyzické a právnické osoby (mikropodniky a malé podniky vo vidieckych oblastiach v zmysle odporúčania Komisie č. 2003/361/ES) obhospodarujúce lesy vo vlastníctve súkromných vlastníkov a ich združení, obcí a ich združení, cirkvi, ktorej majetok možno podľa právneho poriadku SR považovať za súkromný, pokiaľ ide o jeho správu a nakladanie s ním (činnosť č. 2) sa stanovujú nasledovné pravidlá spolufinancovania:

Prijímateľ			
Celkové oprávnené výdavky			
Zdroje EÚ	Národné verejné zdroje	Súkromné zdroje	Spolu
EPFRV	Štátny rozpočet	Prijímateľ	
37,5 %	12,5 %	50,0 %	100,0 %

Pre vyššie uvedených prijímateľov v rámci daných podopatrení, uhrádzajú sa oprávnené výdavky vo výške 100,0 % z celkových oprávnených výdavkov, pričom výška podpory z EPFRV sa stanovuje vo výške 37,5 %, príspevok zo štátneho rozpočtu vo výške 12,5 % a príspevok prijímateľa vo výške 50,0 %.

V uvedenom prípade platia výnimky pre zvýšenie intenzity verejnej pomoci podľa časti 6.1.

Financovanie operácií prijímateľa v opatrení č. 4

Pre prijímateľa v rámci

- opatrenia č. 4: poľnohospodára: právnickú alebo fyzickú osobu podnikajúca v poľnohospodárskej prvovýrobe sa stanovujú nasledovné pravidlá spolufinancovania:

Prijímateľ			
Celkové oprávnené výdavky			
Zdroje EÚ	Národné verejné zdroje	Súkromné zdroje	Spolu
EPFRV	Štátny rozpočet	Prijímateľ	

60,0 %	20,0 %	20,0 %	100,0 %

Pre vyššie uvedených prijímateľov v rámci daného opatrenia, uhrádzajú sa oprávnené výdavky vo výške 100,0 % z celkových oprávnených výdavkov, pričom výška podpory z EPFRV sa stanovuje vo výške 60,0 %, príspevok zo štátneho rozpočtu vo výške 20,0 % a príspevok prijímateľa vo výške 20,0 %

Financovanie operácií prijímateľa v podopatrení č. 7.2

Pre prijímateľa v rámci:

- podopatrenia č. 7.2:

fyzické a právnické osoby (obce, mikropodniky, malé a stredné podniky v zmysle odporúčania Komisie č. 2003/361/ES) obhospodarujúce lesy vo vlastníctve súkromných vlastníkov a ich združení, obcí a ich združení, cirkvi, ktorej majetok možno podľa právneho poriadku SR považovať za súkromný, pokiaľ ide o jeho správu a nakladanie s ním,

fyzické a právnické osoby (mikropodniky, malé a stredné podniky v zmysle odporúčania Komisie č. 2003/361/ES) poskytujúce služby v lesníctve a ťažbe dreva za predpokladu poskytnutia týchto služieb subjektom uvedeným predchádzajúcej odrážke sa stanovujú nasledovné pravidlá spolufinancovania:

Prijímateľ			
Celkové oprávnené výdavky			
Zdroje EÚ	Národné verejné zdroje	Súkromné zdroje	Spolu
EPFRV	Štátny rozpočet	Prijímateľ	
48,75 %	16,25 %	35,0 %	100,0 %

Pre vyššie uvedených prijímateľov v rámci daného podopatrenia, uhrádzajú sa oprávnené výdavky vo výške 100,0 % z celkových oprávnených výdavkov, pričom výška podpory z EPFRV sa stanovuje vo výške 48,75 %, príspevok zo štátneho rozpočtu vo výške 16,25 % a príspevok prijímateľa vo výške 35,0 %.

ZÁVER

PHSR MR Turiec v Gemeri 2015 – 2022, je strategický strednodobý dokument, ktorý určuje víziu rozvoja obcí patriacich do MR, prioritné rozvojové oblasti a strategické ciele ich naplnenia. Tento dokument je základným východiskom pre spracovanie ďalších materiálov rozvoja jednotlivých oblastí života obcí.

PHSR je otvoreným dokumentom, ktorý bude vyhodnocovaný a aktualizovaný na zasadnutiach obecných zastupiteľstiev a podľa potreby.

Predmetný PHSR MR Turiec v Gemeri 2015-2022, bol schválený na zasadnutí MR Turiec v Gemeri dňa:

..... VZN/UMZ č.

.....
pečiatka

.....
predseda MR Turiec v Gemeri

Prílohy

Príloha č. 1

Zoznam členov pracovnej skupiny , PHSR MR Turiec v Gemeri 2015 – 2022

Zoznam členov pracovnej skupiny, PHSR MR Turiec v Gemeri 2015 – 2022		
Funkcia v strategickom plánovaní		Funkcia v pracovnom zaradení
Gestor	Mgr. Mária Duszová	Predsedkyňa MR Turiec v Gemeri
Koordinátor	JUDr. Monika Štesková rod.Vaškovičová	RRA Agentúra pre rozvoj Gemera, Hnúšťa
Metodik	Mgr. Jana Uhrinová	RRA Agentúra pre rozvoj Gemera, Hnúšťa

Zoznam členov pracovnej skupiny, PHSR MR Turiec v Gemeri 2015 – 2022		
Organizácia, inštitúcia	Funkcia	
Interní odborníci		
Mgr. Mária Duszová	Držkovce	Starostka obce
Zoltán Jankóšik	Gemer	Starosta obce
Monika Lévaiová	Gemerská Ves	Starostka obce
Marta Halászová	Leváre	Starostka obce
Kristína Cselényiová	Levkuška	Starostka obce
Vojtech Šomošvári	Otročok	Starosta obce
Ján Punka	Polina	Starosta obce
Aladár Miklós	Rašice	Starosta obce
Daniela Kecsoová	Skerešovo	Starostka obce
Zoltán Boršodi	Višňové	Starosta obce
Zoltán Csizmadia	Žiar	Starosta obce
Mgr. Mária Duszová	Držkovce	Starostka obce
Externí odborníci		
RRA Agentúra pre rozvoj Gemera, Hnúšťa	Mgr. Ivona Antalová	Koordinátorka projektových aktivít
RRA Agentúra pre rozvoj Gemera, Hnúšťa	Ing. Dana Trombitášová	Koordinátorka projektových a zahraničných aktivít
RRA Agentúra pre rozvoj Gemera, Hnúšťa	Mgr. Štefan Horváth	Projektový manažér
Držkovce	Peter Soboňa	Zástupca obce
Gemerská Ves	Veronika Lakatošová	Zástupca obce
Leváre	Peter Galo	Zástupca obce
Levkuška	Ľudovít Homoly	Zástupca obce
Polina	Štefan Oravec	Zástupca obce
Skerešovo	Zlata Kuffová	Zástupca obce
Višňové	Gabriela Adamová	Zástupca obce
Žiar	Ladislav Csizmadia	Zástupca obce

Príloha č. 2

Zoznam informačných zdrojov použitých v PHSR (východiskové strategické a koncepcné dokumenty, súvisiaca legislatíva)

Na riešené územie nie je spracovaných veľa dokumentov, ktoré sa zaoberajú jeho trvalo udržateľným rozvojom. Medzi aktuálne patrí:

- ✓ Koncepcia územného rozvoja Slovenska ako územnoplánovacia dokumentácia celoštátneho
- ✓ významu rieši nadradené rozvojové osi, hierarchiu sídiel, životné prostredie, nadradené systémy
- ✓ sociálnej a technickej infraštruktúry.
- ✓ Územný plán veľkého územného celku Banskobystrický kraj v znení zmien a doplnkov
- ✓ 2004,2007,2009 a 2014. Záväzná časť vyhlásená VZN BBSK č. 27/2014 zo dňa 5.12.2014.
- ✓ Územný plán VÚC Banskobystrického kraja rieši rozvoj územia podrobnejšie. V tomto dokumente
- ✓ sú zakotvené všeobecné zásady pre trvalo udržateľný rozvoj územia.
- ✓ Partnerská dohoda určuje stratégiu, priority a podmienky SR na využívanie fondov EÚ tak, aby sa dosiahli priority stratégie Európa 2020. Ide teda o základný národný dokument, ktorý zastrešuje všetky operačné programy SR pre nové programové obdobie.
- ✓ Pozičný dokument Európskej komisie k Partnerskej dohode a programom SR na roky 2014 - 2020 Pozičný dokument identifikuje z pohľadu Európskej komisie hlavné rozvojové potreby s možnosťou financovania opatrení v rámci fondov Spoločného strategického rámca EÚ v podmienkach SR. Zároveň tento dokument predstavuje základ pre negociácie s Európskou komisiou k Partnerskej dohode a OP SR na roky 2014-2020.
- ✓ Národná stratégia regionálneho rozvoja SR
- ✓ Stratégia financovania Európskych štrukturálnych a investičných fondov pre programové obdobie 2014 – 2020
- ✓ Operačný program Efektívna verejná správa
- ✓ Operačný program Integrovaná infraštruktúra Integrovaný regionálny operačný program
- ✓ Operačný program Kvalita životného prostredia
- ✓ Operačný program Ľudské zdroje
- ✓ Program rozvoja vidieka
- ✓ Operačný program Technická pomoc
- ✓ Operačný program Výskum a inovácie

Integrovaný regionálny operačný program (IROP) 2014 – 2020, dokument SR pre programové obdobie 2014 – 2020, ktorého globálnym cieľom je: prispieť k zlepšeniu kvality života a zabezpečiť udržateľné poskytovanie verejných služieb s dopadom na vyvážený a udržateľný územný rozvoj, hospodársku, územnú a sociálnu súdržnosť regiónov, miest a obcí.

Prioritné osi IROP-u:

- ✓ **Prioritná os č.1 Bezpečná a ekologická doprava v regiónoch**
- ✓ Investičná priorita č. 1.1 Posilnenie regionálnej mobility prepojením sekundárnych a terciárnych uzlov infraštruktúrou TEN-T vrátane multimodálnych uzlov
- ✓ Investičná priorita č. 1.2 Vývoj a zlepšovanie ekologicky priaznivých dopravných systémov v záujme podpory udržateľnej regionálnej a miestnej mobility

- ✓ **Prioritná os č.2 Ľahší prístup k efektívnym a kvalitnejším verejným službám**
- ✓ Investičná priorita č. 2.1 Investície do zdravotníckej a sociálnej infraštruktúry, ktoré prispievajú k celoštátnemu, regionálnemu a miestnemu rozvoju, znižujú nerovnosť z hľadiska zdravotného postavenia, posilňujú sociálne začleňovanie prostredníctvom lepšieho prístupu k sociálnym, kultúrnym a rekreačným službám a prechod z inštitucionálnych služieb na komunitné
- ✓ Investičná priorita č. 2.2 Investovanie do vzdelania, školení a odbornej prípravy, zručností a celoživotného vzdelávania prostredníctvom vývoja vzdelávacej a výcvikovej infraštruktúry
- ✓ **Prioritná os č. 3 Mobilizácia kreatívneho potenciálu v regiónoch**
- ✓ Investičná priorita č. 3.1 Podpora rastu priaznivého pre zamestnanosť a to rozvíjaním vnútorného potenciálu ako súčasť územnej stratégie pre konkrétne oblasti vrátane konverzie upadajúcich priemyselných regiónov a posilnenia prístupnosti a rozvoja špecifických prírodných a kultúrnych zdrojov
- ✓ **Prioritná os č.4 Zlepšenie kvality života v regiónoch s dôrazom na životné prostredie**
- ✓ Investičná priorita č. 4.1 Podpora energetickej efektívnosti, inteligentného riadenia energie a využívania energie z obnoviteľných zdrojov vo verejných infraštruktúrach vrátane verejných budov a v sektore bývania
- ✓ Investičná priorita č. 4.2 Investovanie do sektora vodného hospodárstva s cieľom splniť požiadavky environmentálneho acquis Únie a pokryť potreby, ktoré členské štáty špecifikovali v súvislosti s investíciami nad rámec týchto požiadaviek
- ✓ Investičná priorita č. 4.3 Prijímanie opatrení na zlepšenie mestského prostredia, revitalizácie miest, oživenia a dekontaminácie opustených priemyselných lokalít, zníženia znečistenia ovzdušia a podpory opatrení na zníženie hluku
- ✓ **Prioritná os č. 5 Miestny rozvoj vedený komunitou**
- ✓ Investičná priorita č. 5.1 Záväzné investície v rámci stratégií miestneho rozvoja vedeného komunitou

Program hospodárskeho rozvoja a sociálneho rozvoja samosprávneho kraja (PHSR BBSK), ktorý bude strednodobý programový dokument v súlade s cieľmi a prvoradými potrebami ustanovenými v národnom pláne a s podkladom na vypracovanie príslušného regionálneho operačného programu. Jeho vypracovanie zabezpečuje samosprávny kraj. K 1.11.2015 tento dokument ani RIÚS BBSK nie je k dispozícii.

Príloha č. 3

Zoznam skratiek použitých v PHSR

- ✓ **BBSK** – Banskobystrický samosprávny kraj
- ✓ **CENTROPE** – **Centrope** je euroregión, ktorý zasahuje do štyroch stredoeurópskych krajín, Česka, Maďarska, Rakúska a Slovenska.
- ✓ **CZT** – Centrálné zásobovanie teplom
- ✓ **ČOV** – Čistiareň odpadových vôd
- ✓ **e-Government** - Súhrn aktivít a nástrojov, prostredníctvom ktorých sú IKT úplne alebo čiastočne integrované do nosných funkcií verejnej správy (VS). Znamená elektronické vládnutie (spravovanie), t.j. on-line aplikáciu IKT v procesoch výkonu správy. V praxi to znamená využívanie on-line e-komunikácie: v rámci inštitúcií VS – G2E (government to employee), medzi inštitúciami VS navzájom – G2G (government to government), medzi VS a verejnosťou – G2P (government to public).
- ✓ **EAO** – Ekonomicky aktívne obyvateľstvo. Ekonomický aktívne obyvateľstvo (EAO) - tvorí súčet priemerného počtu zamestnaných a nezamestnaných v predošlom roku.
- ✓ **EFRR** -Európsky fond regionálneho rozvoja
- ✓ **EÚ** – Európska únia
- ✓ **ESF** – Európsky sociálny fond
- ✓ **EŠIF** – Európske štrukturálne a investičné fondy. Päť štrukturálnych a investičných fondov EÚ, ktoré sa riadia jednotným súborom pravidiel, Európsky fond regionálneho rozvoja (EFRR), Európsky sociálny fond (ESF), Kohézny fond (KF), Európsky poľnohospodársky fond pre rozvoj vidieka (EPFRV), Európsky námorný a rybársky fond (ENRF).
- ✓ **HDP** – Hrubý domáci produkt
- ✓ **CHKO** – Chránená krajinná oblasť
- ✓ **IBV** – Individuálna bytová výstavba
- ✓ **IKT** - Informačno-komunikačné technológie. Zahŕňajú informačné systémy, technológie, ostatné systémy (periférne zariadenia), prevádzku a pripojenia do sietí, ktoré sú určené k napĺňaniu informačných procesov a komunikačných funkcií.
- ✓ **IROP** – Integrovaný regionálny operačný program
- ✓ **ITMS** – Informačný monitorovací systém.
- ✓ **Infraštruktúra TEN-T** - je sieť cestných a železničných koridorov, medzinárodných letísk a vodných ciest
- ✓ **KURS** – Koncepcia územného rozvoja Slovenska.
- ✓ **LAU** – Z anglického jazyka skratka pre úroveň okresu a obce v Spoločnej nomenklatúre územných jednotiek pre štatistické účely, nadväzujúce na NUTS.
- ✓ **LEADER**- Znamená Liaison Entre Actions de Développement de le Économie Rurale (spájanie aktivít, ktoré podporujú hospodársky rozvoj vidieka).
- ✓ **MEN** - Miera evidovanej nezamestnanosti (MEN) - podiel počtu disponibilného UoZ k ekonomicky aktívnemu obyvateľstvu vyjadrený v percentách.
- ✓ **MŠVVŠ SR** – Ministerstvo školstva , vedy, výskumu a športu SR
- ✓ **MDVRR SR**– Ministerstvo dopravy, výstavby a regionálneho rozvoja SR
- ✓ **MP SVR SR** – Ministerstvo práce, sociálnych vecí a rodiny SR
- ✓ **MŽP SR** – Ministerstvo životného prostredia SR
- ✓ **MH SR** – Ministerstvo hospodárstva SR
- ✓ **MF SR** – Ministerstvo financií SR
- ✓ **MZ SR** – Ministerstvo zdravotníctva SR
- ✓ **MRK** – Marginalizované rómske komunity
- ✓ **NSRR** – Národná stratégia regionálneho rozvoja

- ✓ **NUTS** – Z francúzskeho jazyka (Nomenclature des unités territoriales statistiques), skratka pre normalizovanú klasifikáciu územných celkov na Slovensku pre potreby štatistického úradu a Eurostatu.
- ✓ **OP** – Operačný program
- ✓ **OP KŽP** – Operačný program Kvalita životného prostredia
- ✓ **PKS** - Parita kúpnej sily je (teoretický) výmenný kurz mien dvoch štátov definovaný ako rovný pomeru vnútorných kúpnych síl daných štátov, teda rovný pomeru cenových hladín daných štátov.
- ✓ **PHSR** – program hospodárskeho a sociálneho rozvoja
- ✓ **PP** – Prírodná pamiatka
- ✓ **RLZ** – Rozvoj ľudských zdrojov
- ✓ **SEA** – Z anglického jazyka (strategic environmental assessment) vo význame strategické environmentálne hodnotenie, strategické posudzovanie vplyvov na životné prostredie.
- ✓ **SK NACE - NACE** Je akronym používaný na rôzne štatistické klasifikácie ekonomických činností vyvíjané Európskou úniou od roku 1970.
- ✓ **NACE** poskytuje rámec pre zber a prezentáciu veľkého množstva štatistických údajov podľa ekonomickej činnosti v oblasti hospodárskych štatistík (napr. vo výrobe, zamestnanosti, národných účtoch) a ostatných štatistických oblastiach. Revidovaná klasifikácia ekonomických činností SK NACE Rev. 2 je plne harmonizovaná s jej európskou verziou NACE Revision 2 vydanou Nariadením Európskeho Parlamentu a Rady č. 1893/2006. Používanie tejto klasifikácie, respektíve od nej odvodenéj národnej verzie, je v oblasti štatistiky záväzné pre všetky členské štáty Európskej únie.
- ✓ **SKUEV**- Biotopy európskeho významu, biotopy chránených druhov
- ✓ **SR** – Slovenská republika
- ✓ **ŠFRB** – Štátny fond rozvoja bývania
- ✓ **ŠÚ SR** – Štatistický úrad Slovenskej republiky
- ✓ **SWOT** – analýza silných a slabých stránok, príležitostí a ohrození
- ✓ **UoZ** - Uchádzač o zamestnanie. Občan hľadajúci zamestnanie, zaradený do evidencie nezamestnaných na Úrade práce, sociálnych vecí a rodiny po podaní písomnej žiadosti o sprostredkovanie zamestnania.
- ✓ **Disponibilný UoZ** (Disp. UoZ) - je UoZ, ktorý bezprostredne po ponuke voľného pracovného miesta môže nastúpiť do pracovného pomeru.
- ✓ **UPSVAR** – Úrad práce, sociálnych vecí a rodiny
- ✓ **ÚZPF SR** – Ústredný zoznam pamiatkového fondu
- ✓ **VÚC** – Vyšší územný celok
- ✓ **ZMOS** – Združenie miest a obcí Slovenska

Pozn. Okrem týchto skratiek materiál využíva iba skratky bežne využívané v administratíve, resp. pri tabuľkových, resp. grafických formách sú použité skratky vysvetlené v sprievodnom texte, v legende/vysvetlivkách príslušnej tabuľky/grafu.

Príloha č. 4

AKČNÉ PLÁNY

Akčný plán je konkrétny a záväzný harmonogram činností súvisiacich s rozvojom obce v jednotlivých oblastiach sociálno-ekonomického rozvoja, vychádza zo stratégie, je jej logickou súčasťou a realizuje sa prostredníctvom konkrétnych nosných a podporných projektov. Akčný plán obsahuje záväzky týkajúce sa plnenia jednotlivých úloh ako aj zoznam inštitúcií zodpovedných za ich plnenie, predpokladané zdroje financovania, predpokladané objemy rozpočtov, dopad na rozpočet relevantného subjektu, ako aj stav momentálnej pripravenosti projektov. Súčasťou akčného plánu je predpokladaný časový harmonogram. Predpokladané rozpočty v pláne sú uvedené v **tis. €**.

Akčný plán MR Turiec v Gemeri

Strategický cieľ

ZVÝŠIŤ KVALITU ŽIVOTA OBYVATEĽOV MIKROREGIÓNU TAK, ABY ZODPOVEDALA POTREBÁM, POŽIADAVKÁM A PREDSTAVÁM OBČANOV A EXISTUJÚCIM MOŽNOSTIAM.

Prioritná oblasť ekonomická PO I

- ✓ **Podpora** investičných aktivít so zameraním na modernizáciu a budovanie regionálnych komunikácií (ciest II. a III. triedy) zaisťujúcich dopravnú obslužnosť obcí MR.
- ✓ **Zabezpečenie** takého prepojenia osídlenia, ktoré umožní efektívny pohyb ľudí a tovaru, modernizáciu dopravných subsystémov zabezpečujúcich bezpečné a hygienicky vyhovujúce dopravné trasy. Cieľom investícií do tohto typu dopravnej infraštruktúry je odstránenie identifikovaných nedostatkov v cestnej sieti s ohľadom na environmentálny a bezpečnostný aspekt.
- ✓ **Podpora** rozvoja komplexnej infraštruktúry podporujúcej rozvoj obcí MR a zohľadňujúcej rast kvality života obyvateľov obcí a životného prostredia. Rozvoj infraštruktúry bude smerovať na rekonštrukciu súčasnej infraštruktúry - vodovodnej, elektrickej, komunikačnej.
- ✓ **Zabezpečenie** technických podmienok pre rozvoj informačnej spoločnosti a umožnenie využívať on-line elektronické služby samosprávy obyvateľmi obcí MR. Vytvoriť vhodné podmienky na prechod na e-government na lokálnej úrovni. Umožniť obyvateľom obcí MR a pracovníkom samosprávy zvyšovať svoje počítačové vedomie a zručnosti.

Všeobecný cieľ PO I / I Zlepšenie kvality a modernizácia infraštruktúry v MR							
Špecifický cieľ PO I / 1 Skvalitnenie a zlepšenie stavu technickej infraštruktúry obcí ako nevyhnutnej podmienky pre ich ďalší rozvoj							
Projekty		Názov projektu	Predpokl. Rozpočet v tis.EUR	Zdroje financovania	Realizácia	Dopad na rozpočet	Oprávnení žiadatelia
Opatrenie 1.1	Mikroregión Turiec v Gemeri	Úprava poľných a lesných ciest	55	rozpočet obce, ŠF EÚ, úvery, iné grantové schémy	verejný sektor	vysoký	Obce MR Turiec v Gemeri
Opatrenie 1.2,3.3		Výstavba sociálnych bytov	5 500	rozpočet obce, ŠF EÚ, Štátny fond rozvoja bývania, ÚSVRK SR, ÚV SR	verejný sektor	vysoký	Obce MR Turiec v Gemeri

Špecifický cieľ PO I/2 Skvalitnenie miestnej infraštruktúry a vzhľadu obcí							
Opatrenie 1.3	Mikroregión Turiec v Gemeri	Úprava verejných priestranstiev – výsadba okrasných drevín, kvetinová výzdoba	55	rozpočet obce, ŠF EÚ	verejný sektor	vysoký	Obce MR Turiec v Gemeri
Špecifický cieľ PO I/3 Modernizácia informačnej a komunikačnej infraštruktúry v mikroregióne							
Opatrenie 1.4		Sprístupnenie širokej ponuky TV programov	6	rozpočet obce, ŠF EÚ, podnikateľské subjekty, úvery, iné grantové schémy	verejný sektor	stredný	Obce MR Turiec v Gemeri
		Zavádzanie širokopásmového internetu, verejný internet	165	rozpočet obce, ŠF EÚ, podnikateľské subjekty, úvery, iné grantové schémy	verejný sektor	stredný	Obce MR Turiec v Gemeri
Opatrenie 1.4.1.5		Informačná a komunikačná infraštruktúra	7	rozpočet obce, ŠF EÚ, podnikateľské subjekty, úvery, iné grantové schémy	verejný sektor	stredný	Obce MR Turiec v Gemeri

Všeobecný cieľ PO I / II Zlepšenie podmienok pre rozvoj podnikania a cestovného ruchu na území mikroregiónu Turiec v Gemeri							
Špecifický cieľ PO I / II 1 Zvýšenie pripravenosti obyvateľov pre samozamestnanie a trh práce							
Špecifický cieľ PO I / II 2 Skvalitňovanie podmienok pre rozvoj malého a stredného podnikania							
Projekty		Názov projektu	Predpokl. rozpočet v tis. EUR	Zdroje financovania	Realizácia	Dopad na rozpočet	Oprávnení žiadateľa
Opatrenie 1.7 1.8	Mikroregión Turiec v Gemeri	Podpora zamestnanosti a riešenia nezamestnanosti	770	rozpočet obce, ŠF EÚ, MPSVR, ÚPSVR, ÚVSR	verejný, tretí sektor	nízky	Obce MR Turiec v Gemeri NO
Opatrenie 1.7 1.8		Podpora podnikania, obnova tradičnej ľudovej výroby, preferovanie miestnych výrobkov a služieb	700	rozpočet obce, ŠF EÚ, MP SR	verejný, tretí sektor	nízky	Obce MR Turiec v Gemeri NO
Opatrenie 1.9, 1.10, 1.11		Zmapovanie zaujímavostí MR, prezentácia MR	70	rozpočet obce, ŠF EÚ	verejný, tretí sektor	nízky	Obce MR Turiec v Gemeri NO
Opatrenie 1.12		Vybudovanie Informačného centra MR	500	rozpočet obce, ŠF EÚ, MPSVR, ÚPSVR, ÚVSR	verejný, tretí sektor	nízky	Obce MR Turiec v Gemeri NO
Opatrenie 1.5		Zriadenie interaktívneho web portálu mikroregiónu Turiec v Gemeri	5	rozpočet obce, ŠF EÚ, podnikateľské subjekty, úvery, iné grantové schémy	verejný sektor	stredný	Obce MR Turiec v Gemeri

Prioritná oblasť Sociálna PO II

- ✓ **Podpora** rozvíjania širokej palety sociálnych a zdravotných služieb poskytovaných v MR. Dbať o ich dostupnosť, kvalitu a vzájomnú vyváženosť za účelom dosiahnutia dôstojných podmienok života všetkých kategórií obyvateľov obcí MR.
- ✓ **Trvalé pôsobenie na kultúrne povedomie** obyvateľov širokou paletou kultúrnych aktivít organizovaných internými a externými subjektmi. Existencia dôstojných priestorov pre kultúrne aktivity je povinnosť obce. Priebežná

a kreatívna propagácia podujatí má vplyv na imidž obce a tým aj na cestovný ruch. Vytvoriť podmienky na efektívnu prácu obecného úradu. Vytvoriť vyhovujúce podmienky na poskytovanie verejných služieb, estetizácia a funkčnosť miesta kontaktu so zákazníkmi obecných úradov, vytváranie vhodných technických a pracovných podmienok na obecných úradoch. Vytvorenie podmienok na znižovanie kriminality v obciach a ochranu majetku obyvateľov a ostatných subjektov v obciach MR.

- ✓ **Zabezpečenie všestranného rozvoja detí a mládeže.** Zlepšenie technického stavu a vybavenia materských a základných škôl v MR. V športe umožniť ponuku čo najširšej palety služieb, zabezpečiť čo najefektívnejšie a transparentné využitie verejných financií ku prospechu všetkých občanov obce. Podpora existujúcich športových podujatí, ako aj vytváranie vhodných podmienok pre rozvoj rôznych druhov športu nielen pre obyvateľov obcí MR.
- ✓ **Vytvoriť materiálne,** finančné a personálne podmienky pre rozvoj tradičných remesiel v obciach MR
- ✓ **Nadviazať spoluprácu vzdelávacích inštitúcií,** obcí MR, podnikateľských subjektov a obyvateľov obcí pri výučbe a prezentácii tradičných remesiel.

Všeobecný cieľ PO II							
Zabezpečenie podmienok pre kvalitný život obyvateľov mikroregiónu							
Špecifický cieľ PO II / 2							
Zvýšenie záujmu občanov o vzájomnú spoluprácu a veci verejné, skvalitnenie občianskej spoločnosti							
Projekty	Mikroregión Turiec v Gemeri	Názov projektu	Predpokl. rozpočet v tis.EUR	Zdroje financovania	Realizácia	Dopad na rozpočet	Oprávnení žiadatelia
Opatrenie 2.2		Podpora verejných podujatí	70	rozpočet obce, ŠF EÚ	verejný sektor	nízky	Obce MR Turiec v Gemeri
Špecifický cieľ PO II / 3							
Skvalitnenie a rozšírenie služieb občanom							
Opatrenie 2.3	Mikroregión Turiec Gemeri	Kamerový systém	110	rozpočet obce, ŠF EÚ	verejný sektor	nízky	Obce MR Turiec v Gemeri
		Verejné osvetlenie	110	rozpočet obce, ŠF EÚ	verejný sektor	nízky	Obce MR Turiec v Gemeri
Opatrenie 2.4		Rozvoj kultúry a tradícií Ochrana a obnova kultúrnych pamiatok	70	rozpočet obce, ŠF EÚ	verejný sektor	nízky	Obce MR Turiec v Gemeri
Špecifický cieľ PO II / 3							
Skvalitnenie a rozšírenie služieb občanom							
Špecifický cieľ PO II / 5							
Zabezpečenie trvalo udržateľnej kvality života sociálne odkázaných rodín a občanov							
Opatrenie 2.3,2.5,2.6	Mikroregión Turiec v Gemeri	Sociálna pomoc	770		verejný, tretí sektor	nízky	Obce MR Turiec v Gemeri
Špecifický cieľ PO II / 6							
Skvalitnenievzájomnej spolupráce na miestnej úrovni							
Opatrenie 2.7	Mikroregión Turiec v Gemeri	Rozvoj vzájomnej spolupráce obcí MR	podľa potreby	rozpočet obce, ŠF EÚ,	verejný sektor	nízky	Obce MR Turiec v Gemeri

Prioritná oblasť Environmentálna PO III

- ✓ Vytvorenie efektívneho a spoľahlivého systému odvádzania a zneškodňovania odpadov produkovaných subjektmi.
- ✓ Zabezpečiť výstavbu/dostavbu splaškovej a dažďovej kanalizačnej siete. Vytvoriť podmienky na odvoz a likvidáciu TKO a nebezpečného odpadu, vytvorenie podmienok na efektívnu separáciu odpadu v obciach,
- ✓ Podpora aktivít smerujúcich k zachovaniu existujúceho dobrého stavu životného prostredia a zvyšovania jeho kvality, ale aj k eliminácii slabých

Akčný plán
Obec Držkovce
Prioritná oblasť ekonomická PO I

Všeobecný cieľ PO I / I Zlepšenie kvality a modernizácia infraštruktúry v MR								
Špecifický cieľ PO I / 1 Skvalitnenie a zlepšenie stavu technickej infraštruktúry obcí ako nevyhnutnej podmienky pre ich ďalší rozvoj								
Projekty		Názov projektu	Predpokl. Rozpočet v tis.EUR	Zdroje financovania	Realizácia	Dopad na rozpočet	Oprávnení žiadatelia	
Opatrenie 1.1	Držkovce	Vypracovanie technickej dokumentácie.	Podľa potreby	rozpočet obce, ŠF EÚ	verejný sektor	stredný	Obec Držkovce	
		Miestne komunikácie, chodníky vedľa školy	100	rozpočet obce, ŠF EÚ	verejný sektor	vysoký	Obec Držkovce	
		Lesné cesty a chodníky, oprava v spolupráci s Lesní SR	5	rozpočet obce, ŠF EÚ	verejný sektor	stredný	Obec Držkovce	
		Oprava prístupovej cesty	50	rozpočet obce, ŠF EÚ	verejný sektor	stredný	Obec Držkovce	
Špecifický cieľ PO I / 2 Skvalitnenie miestnej infraštruktúry a vzhľadu obcí								
Opatrenie 1.2,1,3	Držkovce	Vypracovanie technickej dokumentácie.	Podľa potreby	rozpočet obce, ŠF EÚ	verejný sektor	stredný	Obec Držkovce	
Opatrenie 1.2,3,3		Multifunkčné ihrisko	40	rozpočet obce, ŠF EÚ	verejný sektor	vysoký	Obec Držkovce	
		Detský park	6	rozpočet obce, ŠF EÚ	verejný sektor	vysoký	Obec Držkovce	
		Oddychová zóna pre dospelých	5	rozpočet obce, ŠF EÚ, MŠ SR	verejný sektor	vysoký	Obec Držkovce	
		Výbudovanie otvoreného javiska na dvore obecného úradu	6	rozpočet obce, ŠF EÚ	verejný sektor	vysoký	Obec Držkovce	
		Rekonštrukcia budovy štadióna	10	rozpočet obce, ŠF EÚ,	verejný sektor	vysoký	Obec Držkovce	
		Oprava obecného úradu, výbudovanie sociálnej miestnosti	10	rozpočet obce, ŠF EÚ	verejný sektor	vysoký	Obec Držkovce	
Opatrenie 1.2,3,3		Oprava budovy kultúrneho domu, plafón a podlaha	5	rozpočet obce, ŠF EÚ, ÚSVRK, ÚVSR	verejný sektor	vysoký	Obec Držkovce	
		Výbudovanie komunitného centra pre deti a mládež aj pre seniorov..	200	rozpočet obce, ŠF EÚ, ÚSVRK, ÚVSR	verejný sektor	vysoký	Obec Držkovce	
		Rekonštrukcia hasičskej zbrojnice vybudovanie miestností pre kancelárske účely resp. miestnosti na ubytovanie,	200	rozpočet obce, ŠF EÚ	verejný sektor	vysoký	Obec Držkovce	
Špecifický cieľ PO I / II 4 Skvalitnenie infraštruktúry a služieb cestovného ruchu								
Opatrenie 1.12,3,3		Držkovce	Spracovanie technickej dokumentácie	Podľa potreby v tis.EUR	rozpočet obce, ŠF EÚ	verejný sektor	stredný	Obec Držkovce
			Budovanie a modernizácia ubytovacích zariadení	100	rozpočet obce, ŠF EÚ podnikateľské subjekty, úvery, iné grantové	verejný sektor	vysoký	Obec Držkovce

				schémy			
Opatrenie 1.13,1.14,1.7		Podpora tvorby prac. miest v poľnohosp.	500	rozpočet obce, ŠF EÚ, súkromný sektor, neziskové org, občianske združenia	verejný sektor, podnikateľský sektor, OZ,NO	žiadny	Verejný sektor, podnikateľský sektor, OZ,NO

Prioritná oblasť Sociálna PO II

Všeobecný cieľ PO II							
Zabezpečenie podmienok pre kvalitný život obyvateľov mikroregiónu							
Špecifický cieľ PO II / 1							
Skvalitnenie a rast vzdelanosti obyvateľov							
Projekty	Držkovce	Názov projektu	Predpokl. Rozpočet v tis.EUR	Zdroje financovania	Realizácia	Dopad na rozpočet	Oprávnení žiadatelia
Opatrenie 2.1	Držkovce	Zabezpečiť rozvoj a údržbu infraštruktúry vzdelávania a zabezpečenie podmienok pre efektívnu vzdelávaciu činnosť v obci	50	rozpočet obce, ŠF EÚ, MŠ SR, grantové schémy	verejný sektor	nízky	Obec Držkovce
Špecifický cieľ PO II / 3							
Skvalitnenie a rozšírenie služieb občanom							
Opatrenie 2.3.	Držkovce	Zdravotné stredisko	150	Minister. zdravotníctva	verejný sektor	nízky	Obec Držkovce
		Kamerový systém	10	rozpočet obce, ŠF EÚ, podnikateľské subjekty, úvery, iné grantové schémy	verejný, súkromný sektor	nízky	Obec Držkovce
		Pošta	10	MDVaRR SR	verejný sektor	nízky	Obec Držkovce
Špecifický cieľ PO II / 4							
Zachovávanie a rozvoj kultúrneho dedičstva							
Opatrenie 2.4	Držkovce	Vypracovanie technickej dokumentácie.	Podľa potreby	rozpočet obce, ŠF EÚ	verejný sektor	nízky	Obec Držkovce
		Rekonštrukcia „Pamätná izba Istvána Dúdora“	10	rozpočet obce, ŠF EÚ podnikateľské subjekty, úvery, iné grantové schémy, MK SR	verejný sektor	stredný	Obec Držkovce
		Zriadenie „ Dom ľudových tradícií – gazdovský dvor	10	rozpočet obce, ŠF EÚ podnikateľské subjekty, úvery, iné grantové schémy, MK SR	verejný sektor	stredný	Obec Držkovce
Špecifický cieľ PO II / 5							
Zabezpečenie trvalo udržateľnej kvality života sociálne odkázaných rodín a občanov							
Opatrenie 2.5	Držkovce	Sociálna pomoc	100	rozpočet obce, ŠF EÚ, ÚPSVR	verejný sektor, tretí sektor	nízky	Obec Držkovce, NO
Opatrenie 2.6		Sociálna pomoc pre MRK	70	rozpočet obce, ŠF EÚ, ÚPSVR	verejný sektor, tretí sektor	nízky	Obec Držkovce, NO
Špecifický cieľ PO II / 7							
Skvalitnenie vzájomnej cezhraničnej spolupráce							
Opatrenie 2,8,2,9,2.10	Držkovce	Cezhraničná spolupráca družobné mesto Derecské, Abasar, Buzssek, Maďarsko	10	rozpočet obce, MK SR, MZV SR, ŠF EÚ	verejný sektor	Nízky	Obec Držkovce

Prioritná oblasť Environmentálna PO II

Všeobecný cieľ PO III							
Zlepšenie stavu vidieckej krajiny a ochrana životného prostredia v mikroregiónu							
Projekty	Držkovce	Názov projektu	Predpokl. rozpočet v tis.EUR	Zdroje financovania	Realizácia	Dopad na rozpočet	Oprávnení žiadatelia
Špecifický cieľ III / 1 Budovanie a modernizácia environmentálnej infraštruktúry							
Opatrenie 3.1	Držkovce	Realizácia výkopových	50	Správca vodovodných	verejný sektor	vysoký	Obec, Správca

Akčný plán Obec Gemer

Prioritná oblasť ekonomická PO

Všeobecný cieľ PO I / I Zlepšenie kvality a modernizácia infraštruktúry v MR							
Špecifický cieľ PO I / 2 Skvalitnenie miestnej infraštruktúry a vzhľadu obcí							
Projekty		Názov projektu	Predpokl. Rozpočet v tis.EUR	Zdroje financovania	Realizácia	Dopad na rozpočet	Oprávnení žiadatelia
Opatrenie 1.3 Opatrenie 1.2,3.3	Gemer	Vypracovanie technickej dokumentácie.	podľa potreby	rozpočet obce, ŠF EÚ	verejný sektor	stredný	Obec Gemer
		Rekonštrukcia priestorov pred obecným úradom	10	rozpočet obce, ŠF EÚ	verejný sektor	vyšoký	Obec Gemer
		Rekonštrukcia školskej jedálne	50	rozpočet obce, ŠF EÚ, MŠ SR	verejný sektor	vyšoký	Obec Gemer
Špecifický cieľ PO II / 3 Zvýšenie využitia miery turistického a rekreačného potenciálu mikroregiónu							
Opatrenie 1.9,1.10	Gemer	Sprístupnenie kaštieľa pre verejnosť	50	rozpočet obce, ŠF EÚ, podnikateľské subjekty, úvery, iné grantové schémy	verejný sektor	vyšoký	Obec Gemer

Prioritná oblasť Sociálna PO I

Všeobecný cieľ PO II Zabezpečenie podmienok pre kvalitný život obyvateľov mikroregiónu							
Špecifický cieľ PO II / 4 Zachovávanie a rozvoj kultúrneho dedičstva							
Projekty		Názov projektu	Predpokl. rozpočet v tis.EUR	Zdroje financovania	Realizácia	Dopad na rozpočet	Oprávnení žiadatelia
Opatrenie 2.4	Gemer	Využitie pamätihodností na rozvoj CR / pomník kráľa Korvína, Cinka 10 panna/	10	rozpočet obce, ŠF EÚ podnikateľské subjekty, úvery, iné grantové schémy	verejný sektor	stredný	Obec Gemer
Špecifický cieľ PO II / 5 Zabezpečenie trvalo udržateľnej kvality života sociálne odkázaných rodín a občanov							
Opatrenie 2.5	Gemer	Sociálna pomoc	70	rozpočet obce, ŠF EÚ, ÚPSVR	verejný sektor, tretí sektor	nízky	Obec Gemer NO

Časový harmonogram

	2015	2016	2017	2018	2019	2020	2021	2022
Cieľ PO I / I								
Opatrenie 1.3								
Cieľ PO I / II								
Opatrenie 1.9, 1.10,								
Cieľ PO II								
Opatrenie 2.4								
Opatrenie 2.5								

Akčný plán Obec Gemerská Ves

Prioritná oblasť ekonomická PO I

Všeobecný cieľ PO I / I Zlepšenie kvality a modernizácia infraštruktúry v MR							
Špecifický cieľ PO I / I Skvalitnenie a zlepšenie stavu technickej infraštruktúry obcí ako nevyhnutnej podmienky pre ich ďalší rozvoj							
Projekty		Názov projektu	Predpokl. rozpočet v tis.EUR	Zdroje financovania	Realizácia	Dopad na rozpočet	Oprávnení žiadatelia
Opatrenie 1.1	Gemerská Ves	Vypracovanie technickej dokumentácie.	Podľa potreby	rozpočet obce, ŠF EÚ	verejný sektor	stredný	Obec Gemerská Ves
		Miestne komunikácie, chodníky	100	rozpočet obce, ŠF EÚ	verejný sektor	vysoký	Obec Gemerská Ves
		Cesta do cintorína	10	rozpočet obce, ŠF EÚ	verejný sektor	vysoký	Obec Gemerská Ves
		Parkovisko pri Dome smútku	6	rozpočet obce, ŠF EÚ	verejný sektor	vysoký	Obec Gemerská Ves
Špecifický cieľ PO I/2 Skvalitnenie miestnej infraštruktúry a vzhľadu obcí							
Opatrenie 1.2,1,3	Gemerská Ves	Vypracovanie technickej dokumentácie.	podľa potreby	rozpočet obce, ŠF EÚ	verejný sektor	stredný	Obec Gemerská Ves
Opatrenie 1.2		Multifunkčné ihrisko	40	rozpočet obce, ŠF EÚ	verejný sektor	vysoký	Obec Gemerská Ves
		Dopravné ihrisko	200	rozpočet obce, ŠF EÚ	verejný sektor	vysoký	Obec Gemerská Ves
		Detské ihrisko	5	rozpočet obce, ŠF EÚ	verejný sektor	vysoký	Obec Gemerská Ves
Opatrenie 1.2,3,3		rozpočet obce, ŠF EÚ, Štátny fond rozvoja bývania, ÚSVRK SR, ÚV SR	verejný sektor	Vysoký	Obec Gemerská Ves	Výstavba sociálnych bytov	500
		Rekonštrukcia telocvične	50	rozpočet obce, ŠF EÚ, MŠ SR	verejný sektor	vysoký	Obec Gemerská Ves
Opatrenie 1.2,1,3, 3.3		Rekonštrukcia hasičskej zbrojnice – vytvorenie priestorov pre Klub dôchodcov	50	rozpočet obce, ŠF EÚ	verejný sektor	vysoký	Obec Gemerská Ves
		Rekonštrukcia MŠ	50	rozpočet obce, ŠF EÚ, MŠ SR	verejný sektor	vysoký	Obec Gemerská Ves
		Rekonštrukcia KD	150	rozpočet obce, ŠF EÚ	verejný sektor	vysoký	Obec Gemerská Ves
		Rekonštrukcia budovy bývalej školy – vytvorenie priestorov pre klub mládeže, komunitné centrum, klub dôchodcov	100	rozpočet obce, ŠF EÚ, ÚSVRK, ÚVSR, Štátny fond rozvoja bývania	verejný sektor	vysoký	Obec Gemerská Ves
Špecifický cieľ POI / II 4 Skvalitnenie infraštruktúry a služieb cestovného ruchu							
Opatrenie 1.1,2,3,3	Gemerská Ves	Spracovanie technickej dokumentácie	Podľa potreby	rozpočet obce, ŠF EÚ	verejný sektor	stredný	Obec Gemerská Ves
		Zriadenie ubytovacieho zariadenia v budove bývalej hasičskej zbrojnice	100	rozpočet obce, ŠF EÚ podnikateľské subjekty, úvery, iné grantové schémy	verejný sektor	vysoký	Obec Gemerská Ves

Prioritná oblasť Sociálna PO II

Všeobecný cieľ PO II Zabezpečenie podmienok pre kvalitný život obyvateľov mikroregiónu							
Špecifický cieľ PO II / 1 Skvalitnenie a rast vzdelanosti obyvateľov							
Projekty		Názov projektu	Predpokl. Rozpočet v tis.EUR	Zdroje financovania	Realizácia	Dopad na rozpočet	Oprávnení žiadatelia
Opatrenie 2.1	Gemerská Ves	Skvalitnenie výučby na MŠ a ZŠ	50	rozpočet obce, ŠF EÚ, MŠ SR, grantové schémy	verejný sektor	nízky	Obec Gemerská Ves
Špecifický cieľ PO II / 3 Skvalitnenie a rozšírenie služieb občanom							
Špecifický cieľ PO II / 4 Zachovávanie a rozvoj kultúrneho dedičstva							
Opatrenie 2.4	Gemerská Ves	Vypracovanie technickej dokumentácie.	Podľa potreby	rozpočet obce, ŠF EÚ	verejný sektor	nízky	Obec Gemerská Ves
Opatrenie 2.4		Zriadenie sedliackeho domu	10	rozpočet obce, ŠF EÚ podnikateľské subjekty, úvery, iné grantové schémy	verejný sektor	stredný	Obec Gemerská Ves
Špecifický cieľ PO II / 5 Zabezpečenie trvalo udržateľnej kvality života sociálne odkázaných rodín a občanov							
Opatrenie 2.5,2.6	Gemerská Ves	Sociálna pomoc	70	rozpočet obce, ŠF EÚ, ÚPSVR	verejný sektor, tretí sektor	nízky	Obec Gemerská Ves, NO
Špecifický cieľ PO II / 7 Skvalitnenie vzájomnej cezhraničnej spolupráce							
Opatrenie 2.8,2.9,2.10	Gemerská Ves	Cezhraničná spolupráca družobné mesto Kazár	10	rozpočet obce, MK SR, MZV SR, ŠF EÚ	verejný sektor	nízky	Obec Gemerská Ves

Prioritná oblasť Environmentálna PO II

Všeobecný cieľ cieľ PO III Zlepšenie stavu vidieckej krajiny a ochrana životného prostredia v mikroregióne							
Špecifický cieľ III / 1 Budovanie a modernizácia infraštruktúry vodného a odpadového hospodárstva							
Projekty		Názov projektu	Predpokl. rozpočet v tis.EUR	Zdroje financovania	Realizácia	Dopad na rozpočet	Oprávnení žiadatelia
Opatrenie 3.1,3.4	Gemerská Ves	Spracovanie technickej dokumentácie.	Podľa potreby	Správca vodovodných a a kanalizačných h sietí rozpočet obce, ŠF EÚ,	verejný sektor	stredný	Obec Gemerská Ves Správca vodovodných a a kanalizačných sietí
Opatrenie 3.1		Realizácia výkopových prác.	3	Správca vodovodných a a kanalizačných h sietí rozpočet obce, ŠF EÚ,	verejný sektor	vysoký	Obec Gemerská Ves Správca vodovodných a a kanalizačných sietí
		Dokončenie vodovodnej siete	15	Správca vodovodných a a kanalizačných h sietí rozpočet obce, ŠF EÚ,	verejný sektor	stredný	Obec Gemerská Ves Správca vodovodných a a kanalizačných sietí
		Pravidelný monitoring vodovodnej siete.	Podľa potreby	Správca vodovodných a a kanalizačných h sietí rozpočet obce, ŠF EÚ,	verejný sektor	nízky	Obec Gemerská Ves Správca vodovodných a a kanalizačných sietí
Opatrenie 3.1,3.4		Analýza súčasného stavu.	Podľa potreby	Správca vodovodných a a kanalizačných h sietí rozpočet obce, ŠF EÚ,	verejný a súkromný sektor	nízky	Obec Gemerská Ves

Akčný plán Obec Leváre

Prioritná oblasť ekonomická PO I

Všeobecný cieľ PO I / I Zlepšenie kvality a modernizácia infraštruktúry v MR							
Špecifický cieľ PO I / I Skvalitnenie a zlepšenie stavu technickej infraštruktúry obcí ako nevyhnutnej podmienky pre ich ďalší rozvoj							
Projekty		Projekty	Predpokl rozpočet v tis.EUR	Zdroje financovania	Realizácia	Dopad na rozpočet	Oprávnení žiadatelia
Opatrenie 1.1	Leváre	Vypracovanie technickej dokumentácie.	Podľa potreby	rozpočet obce, ŠF EÚ	verejný sektor	stredný	Obec Leváre
		Miestne komunikácie, chodníky	100	rozpočet obce, ŠF EÚ	verejný sektor	vysoký	Obec Leváre
Špecifický cieľ PO I / 2 Skvalitnenie miestnej infraštruktúry a vzhľadu obcí							
Opatrenie 1.2,1,3	Leváre	Vypracovanie technickej dokumentácie.	Podľa potreby	rozpočet obce, ŠF EÚ	verejný sektor	nízky	Obec Leváre
Opatrenie 1.2,3,3		Vybudovanie domu smútku	25	rozpočet obce, ŠF EÚ	verejný sektor	vysoký	Obec Leváre
Opatrenie 1.3		Revitalizácia areálu cintorína a rekonštrukcia oplatenia cintorína.	2	rozpočet obce, ŠF EÚ	verejný sektor	vysoký	Obec Leváre
Opatrenie 1.3, 3.3		Rekonštrukcia obecného úradu	150	rozpočet obce, ŠF EÚ	verejný sektor	vysoký	Obec Leváre
Opatrenie 1.3,3,3		Rekonštrukcia budovy bývalej školy – zriadenie chránenej dielne a školy v prírode	200	rozpočet obce, ŠF EÚ	verejný sektor	vysoký	Obec Leváre
Špecifický cieľ PO I / II 2 Skvalitňovanie podmienok pre rozvoj malého a stredného podnikania							
Špecifický cieľ PO I / II 3 Zvýšenie využitia miery turistického a rekreačného potenciálu mikroregiónu							
Opatrenie 1.7,1.8, 1.9	Leváre	Vytvorenie produktu CR – obnova kúpeľnej tradície	500	rozpočet obce, ŠF EÚ, súkromný sektor, neziskové org, občianske združenia	súkromný sektor	žiadny	Podnikateľský sektor, OZ,NO
Špecifický cieľ PO I / II 5 Zlepšenie využitia potenciálu územia pre rozvoj agroturistiky a moderných foriem poľnohospodárstva							
Opatrenie 1.13	Leváre	Vídiacky turizmus, Zabezpečenie personálnych kapacít.	50	rozpočet obce, ŠF EÚ	verejný sektor	stredný	Obec Leváre
Opatrenie 1.13,1.14,1.7		Podpora tvorby prac. miest v poľnohosp.	500	rozpočet obce, ŠF EÚ, súkromný sektor, neziskové org, občianske združenia	verejný sektor, podnikateľský sektor, OZ,NO	žiadny	Verejný sektor, podnikateľský sektor, OZ,NO

Prioritná oblasť Sociálna PO II

Všeobecný cieľ PO II Zabezpečenie podmienok pre kvalitný život obyvateľov mikroregiónu							
Špecifický cieľ PO II / 5 Zabezpečenie trvalo udržateľnej kvality života sociálne odkázaných rodín a občanov							
Opatrenie 2.5		Sociálna pomoc	70	rozpočet obce, ŠF EÚ, ÚPSVR	verejný sektor, tretí sektor	nízky	Obec Leváre
Špecifický cieľ PO II / 7 Skvalitnenie vzájomnej cezhraničnej spolupráce							
Opatrenie 2,8,2,9,2.10		Cezhraničná spolupráca družobné mesto /Tepe, Maďarsko/	10	rozpočet obce, MK SR, MZV SR, ŠF EÚ	verejný sektor	nízky	Obec Leváre

Akčný plán Obec Levkuška

Prioritná oblasť ekonomická PO I

Všeobecný cieľ PO I / I Zlepšenie kvality a modernizácia infraštruktúry v MR							
Špecifický cieľ PO I / 1 Skvalitnenie a zlepšenie stavu technickej infraštruktúry obcí ako nevyhnutnej podmienky pre ich ďalší rozvoj							
Projekty	Levkuška	Názov projektu	Predpokladaný rozpočet v tis.EUR	Zdroje financovania	Realizácia	Dopad na rozpočet	Oprávnení žiadatelia
1.1	Levkuška	Vypracovanie technickej dokumentácie.	Podľa potreby	rozpočet obce, ŠF EÚ	verejný sektor	stredný	Obec Levkuška
		Miestne komunikácie, chodníky	100	rozpočet obce, ŠF EÚ	verejný sektor	vysoký	Obec Levkuška
Špecifický cieľ PO I / 2 Skvalitnenie miestnej infraštruktúry a vzhľadu obcí							
1.2,1.3	Levkuška	Vypracovanie technickej dokumentácie	Podľa potreby	rozpočet obce, ŠF EÚ	verejný sektor	stredný	Obec Levkuška
1.2		Volejbalové ihrisko	40	rozpočet obce, ŠF EÚ	verejný sektor	stredný	Obec Levkuška
		Detské ihrisko	5	rozpočet obce, ŠF EÚ	verejný sektor	stredný	Obec Levkuška
1.3,3.3		Rekonštrukcia budovy bývalej ZŠ a MŠ	200	rozpočet obce, ŠF EÚ	verejný sektor	vysoký	Obec Levkuška
		Rekonštrukcia KD	70	rozpočet obce, ŠF EÚ	verejný sektor	vysoký	Obec Levkuška
		Rekonštrukcia autobusovej zastávky	5	rozpočet obce, ŠF EÚ	verejný sektor	stredný	Obec Levkuška
		Oddychová zóna pri športovom ihrisku	5	rozpočet obce, ŠF EÚ	verejný sektor	stredný	Obec Levkuška
		Lavičky okolo Domu smútku	5	rozpočet obce, ŠF EÚ	verejný sektor	stredný	Obec Levkuška
		Oplotenie pri KD	10	rozpočet obce, ŠF EÚ	verejný sektor	stredný	Obec Levkuška
Špecifický cieľ PO I / II 5 Zlepšenie využitia potenciálu územia pre rozvoj agroturistiky a moderných foriem poľnohospodárstva							
1.13,1.14	Levkuška	V súčinnosti s obcami Otročok a Rašice využiť atraktivitu jazera na podporu a rozvoj CR Podporovať podnikateľské subjekty, neziskové organizácie a inštitúcie pri získavaní finančných prostriedkov z grantov a fondov EÚ.	10	rozpočet obce, ŠF EÚ	verejný sektor	nízky	Obec Levkuška podnikateľské subjekty
1.14		Pokračovanie v podpore moderných foriem poľnohospodárstva – pestovanie liečivých bylín. Podpora podnikateľov zavádzajúcich výrobu na báze progresívnych technológií, pomoc pri získavaní nenávratných finančných prostriedkov zo štrukturálnych fondov na tento účel.	50	podnikateľské subjekty, úvery, iné grantové schémy, ŠF EÚ	súkromný sektor	žiadny	podnikateľské subjekty Obec Levkuška

Akčný plán Obec Otročok

Prioritná oblasť Ekonomická PO

Všeobecný cieľ PO I / I Zlepšenie kvality a modernizácia infraštruktúry v MR							
Špecifický cieľ PO I / 1 Skvalitnenie a zlepšenie stavu technickej infraštruktúry obcí ako nevyhnutnej podmienky pre ich ďalší rozvoj							
Projekty		Názov projektu	Predpokladaný rozpočet v tis.EUR	Zdroje financovania	Realizácia	Dopad na rozpočet	Oprávnení žiadateľa
Opatrenie 1.1	Otročok	Vypracovanie technickej dokumentácie.	Podľa potreby	rozpočet obce, ŠF EÚ	verejný sektor	stredný	Obec Otročok
		Miestne komunikácie, chodníky	100	rozpočet obce, ŠF EÚ	verejný sektor	vysoký	Obec Otročok
		Cesta na cintorín	8	rozpočet obce, ŠF EÚ	verejný sektor	vysoký	Obec Otročok
		Rekonštrukcia parkoviska na cintoríne	6	rozpočet obce, ŠF EÚ	verejný sektor	vysoký	Obec Otročok
Špecifický cieľ PO I/2 Skvalitnenie miestnej infraštruktúry a vzhľadu obcí							
Opatrenie 1.2	Otročok	Vypracovanie technickej dokumentácie.	Podľa potreby	rozpočet obce, ŠF EÚ	verejný sektor	žiadny	Obec Otročok
		Bezbariérový prístup KD	10	rozpočet obce, ŠF EÚ	verejný sektor	vysoký	Obec Otročok
		Bezbariérový prístup OÚ	10	rozpočet obce, ŠF EÚ	verejný sektor	vysoký	Obec Otročok
		Multifunkčné ihrisko	40	rozpočet obce, ŠF EÚ	verejný sektor	vysoký	Obec Otročok
		Malé športové ihrisko	5	rozpočet obce, ŠF EÚ	verejný sektor	vysoký	Obec Otročok
		Vonkajšie fitness	5	rozpočet obce, ŠF EÚ	verejný sektor	vysoký	Obec Otročok
Opatrenie 1.2.3.3		Dom smútku, rekonštrukcia	8	rozpočet obce, ŠF EÚ	verejný sektor	vysoký	Obec Otročok
Opatrenie 1.3.3.3		Rekonštrukcia obecný úrad - vnútorné vybavenie	20	rozpočet obce, ŠF EÚ	verejný sektor	vysoký	Obec Otročok
Opatrenie 1.3.3.3	Otročok	Rekonštrukcia obecný úrad	80	rozpočet obce, ŠF EÚ	verejný sektor	vysoký	Obec Otročok
		Rekonštrukcia - KD	80	rozpočet obce, ŠF EÚ	verejný sektor	vysoký	Obec Otročok
		Rekonštrukcia – Klub mládeže	80	rozpočet obce, ŠF EÚ	verejný sektor	vysoký	Obec Otročok
		Rekonštrukcia - MŠ	100	rozpočet obce, ŠF EÚ	verejný sektor	vysoký	Obec Otročok
		Rekonštrukcia verejného priestranstva – oddychová zóna, relaxačný areál s altánkom	10	rozpočet obce, ŠF EÚ	verejný sektor	vysoký	Obec Otročok
		Oplotenie pri areáli MŠ		rozpočet obce, ŠF EÚ	verejný sektor	vysoký	Obec Otročok
		Oplotenie pri areáli OÚ	2	rozpočet obce, ŠF EÚ	verejný sektor	vysoký	Obec Otročok
Špecifický cieľ PO I/3 Modernizácia informačnej a komunikačnej infraštruktúry v mikroregióne							
Opatrenie 1.4	Otročok	Digitalizácia internetovej a telefónnej siete	15	rozpočet obce, ŠF EÚ, zdroje neziskových organizácií	verejný sektor	stredný	Obec Otročok
Špecifický cieľ PO I/ II 3 Zvýšenie využitia miery turistického a rekreačného potenciálu mikroregiónu							
Opatrenie 1.9.1.11	Otročok	Náučný chodník	20	rozpočet obce, ŠF EÚ, podnikateľské subjekty, úvery, iné grantové schémy	verejný sektor	vysoký	Obec Otročok

Špecifický cieľ POI / II 4 Skvalitnenie infraštruktúry a služieb cestovného ruchu							
Opatrenie 1.9, 1.10, 1.11, 1.12		Cyklotrasa	50	rozpočet obce, ŠF EÚ, podnikateľské subjekty, úvery, iné grantové schémy	verejný sektor	vysoký	Obec Otročok
Opatrenie 1.13, 1.14	Otročok	V súčinnosti s obcami Levkuška a Rašice využiť atraktivitu jazera na podporu a rozvoj CR. Podporovať podnikateľské subjekty, neziskové organizácie a inštitúcie pri získavaní finančných prostriedkov z grantov a fondov EÚ.	10	rozpočet obce, ŠF EÚ, podnikateľské subjekty, úvery, iné grantové schémy	verejný sektor	nízky	Obec Otročok

Prioritná oblasť Sociálna PO II

Všeobecný cieľ PO II Zabezpečenie podmienok pre kvalitný život obyvateľov mikroregiónu							
Špecifický cieľ PO II / 3 Skvalitnenie a rozšírenie služieb občanom							
Projekty	Otročok	Názov projektu	Predpokladaný rozpočet v tis.EUR	Zdroje financovania	Realizácia	Dopad na rozpočet	Oprávnení žiadatelia
Špecifický cieľ PO II / 3 Skvalitnenie a rozšírenie služieb občanom							
Opatrenie 2.3.	Otročok	Rekonštrukcia obecného rozhlasu	5	rozpočet obce, ŠF EÚ, podnikateľské subjekty, úvery, iné grantové schémy	verejný, súkromný sektor	nízky	Obec Otročok
Špecifický cieľ PO II / 5 Zabezpečenie trvalo udržateľnej kvality života sociálne odkázaných rodín a občanov							
Opatrenie 2.6	Otročok	Sociálna pomoc	70	rozpočet obce, ŠF EÚ, ÚPSVR	verejný sektor, tretí sektor	nízky	NO Obec Otročok
Špecifický cieľ PO II / 7 Skvalitnenie vzájomnej cezhraničnej spolupráce							
Opatrenie 2.10	Otročok	Cezhraničná spolupráca Maďarsko	6	rozpočet obce, MK SR, MZV SR, ŠF EÚ	verejný sektor	nízky	Obec Otročok

Prioritná oblasť Environmentálna PO III

Všeobecný cieľ cieľ PO III Zlepšenie stavu vidieckej krajiny a ochrana životného prostredia v mikroregióne							
Špecifický cieľ III / 1 Budovanie a modernizácia infraštruktúry vodného a odpadového hospodárstva							
Projekty		Názov projektu	Predpokladaný rozpočet v tis.EUR	Zdroje financovania	Realizácia	Dopad na rozpočet	Oprávnení žiadatelia
Opatrenie 3.1	Otročok	Spracovanie technickej dokumentácie.	podľa potreby	Správca vodovodných a a kanalizačných sietí rozpočet obce, ŠF EÚ,	verejný sektor	stredný	Obec, Správca vodovodných a a kanalizačných sietí
		Realizácia výkopových prác.	50	Správca vodovodných a a kanalizačných sietí rozpočet obce, ŠF EÚ,	verejný sektor	vysoký	Obec, Správca vodovodných a a kanalizačných sietí
		Dokončenie vodovodnej siete	400	Správca vodovodných a a kanalizačných sietí rozpočet obce, ŠF EÚ,	verejný sektor	stredný	Obec, Správca vodovodných a a kanalizačných sietí

Akčný plán Obec Polina

Prioritná oblasť ekonomická PO I

Všeobecný cieľ PO I / I Zlepšenie kvality a modernizácia infraštruktúry v MR							
Špecifický cieľ PO I / I Skvalitnenie a zlepšenie stavu technickej infraštruktúry obcí ako nevyhnutnej podmienky pre ich ďalší rozvoj							
Projekty		Názov projektu	Predpokl. rozpočet v tis.EUR	Zdroje financovania	Realizácia	Dopad na rozpočet	Oprávnení žiadatelia
Opatrenie 1.1	Polina	Vypracovanie technickej dokumentácie.	Podľa potreby	rozpočet obce, ŠF EÚ	verejný sektor	stredný	Obec Polina
		Miestne komunikácie, chodníky	100	rozpočet obce, ŠF EÚ	verejný sektor	vysoký	Obec Polina
Špecifický cieľ PO I/2 Skvalitnenie miestnej infraštruktúry a vzhľadu obcí							
Opatrenie 1.2,3,3	Polina	Vypracovanie technickej dokumentácie.	podľa potreby	rozpočet obce, ŠF EÚ	verejný sektor	stredný	Obec Polina
		Vybudovanie domu smútku v obci	25	rozpočet obce, ŠF EÚ	verejný sektor	vysoký	Obec Polina
		Detské ihrisko	5	rozpočet obce, ŠF EÚ	verejný sektor	vysoký	Obec Polina
		Multifunkčné ihrisko	40	rozpočet obce, ŠF EÚ	verejný sektor	vysoký	Obec Polina
		Športové ihrisko	5	rozpočet obce, ŠF EÚ	verejný sektor	vysoký	Obec Polina
Špecifický cieľ PO I/II 3 Zvýšenie využitia miery turistického a rekreačného potenciálu mikroregiónu							
Špecifický cieľ PO I / II 4 Skvalitnenie infraštruktúry a služieb cestovného ruchu							
Opatrenie 1.10, 1.12,1.13, 1.14	Polina	rozhladáňa	10	rozpočet obce, ŠF EÚ, podnikateľské subjekty, úvery, iné grantové schémy	verejný sektor	vysoký	Obec Polina
Opatrenie 1.13,1.14		Podpora moderných foriem poľnohospodárstva. Podpora podnikateľov zavádzajúcich výrobu na báze progresívnych technológií, pomoc pri získavaní nenávratných finančných prostriedkov zo štrukturálnych fondov na tento účel	50	podnikateľské subjekty, úvery, iné grantové schémy, ŠF EÚ	súkromný sektor	žiadny	Obec Polina

Prioritná oblasť Sociálna PO II

Všeobecný cieľ PO II Zabezpečenie podmienok pre kvalitný život obyvateľov mikroregiónu							
Špecifický cieľ PO II 4 Zachovávanie a rozvoj kultúrneho dedičstva							
Projekty		Názov projektu	Predpokl. rozpočet v tis.EUR	Zdroje financovania	Realizácia	Dopad na rozpočet	Oprávnení žiadatelia
Opatrenie 2.4.	Polina	Zriadenie Domu tradícií	10	rozpočet obce, ŠF EÚ podnikateľské subjekty, úvery, iné grantové schémy	verejný sektor	stredný	Obec Polina
Opatrenie 2.5,2.6		Sociálna pomoc	70	rozpočet obce, ŠF EÚ, ÚPSVR	verejný sektor, tretí sektor	nizky	NO Obec Polina

Akčný plán Obec Rašice

Prioritná oblasť ekonomická PO I

Všeobecný cieľ PO I / I Zlepšenie kvality a modernizácia infraštruktúry v MR							
Špecifický cieľ PO I / I Skvalitnenie a zlepšenie stavu technickej infraštruktúry obcí ako nevyhnutnej podmienky pre ich ďalší rozvoj							
Projekt		Názov projektu	Predpokl. rozpočet v tis.EUR	Zdroje financovania	Realizácia	Dopad na rozpočet	Oprávnení žiadatelia
Opatrenie 1.1	Rašice	Vypracovanie technickej dokumentácie.	Podľa potreby	rozpočet obce, ŠF EÚ	verejný sektor	stredný	Obec Rašice
		Miestne komunikácie, chodníky	100	rozpočet obce, ŠF EÚ	verejný sektor	vysoký	Obec Rašice
		Cesta na cintorín	10	rozpočet obce, ŠF EÚ	verejný sektor	vysoký	Obec Rašice
		Parkovisko na cintoríne	6	rozpočet obce, ŠF EÚ	verejný sektor	vysoký	Obec Rašice
Špecifický cieľ PO I/2 Skvalitnenie miestnej infraštruktúry a vzhľadu obcí							
Opatrenie 1.3,3.3	Rašice	Vypracovanie technickej dokumentácie.	Podľa potreby	rozpočet obce, ŠF EÚ	verejný sektor	stredný	Obec Rašice
		Rekonštrukcia KD	80	rozpočet obce, ŠF EÚ	verejný sektor	vysoký	Obec Rašice
Špecifický cieľ PO I/II 3 Zvýšenie využitia miery turistického a rekreačného potenciálu mikroregiónu							
Špecifický cieľ PO I/II 4 Skvalitnenie infraštruktúry a služieb cestovného ruchu							
Špecifický cieľ PO I/II 5 Zlepšenie využitia potenciálu územia pre rozvoj agroturistiky a moderných foriem poľnohospodárstva							
Opatrenie 1.10, 1.12,1.13, 1.14, 2.4	Rašice	Podpora moderných foriem poľnohospodárstva, využívanie tradičných prírodných produktov / výroba a predaj medu / Podpora podnikateľov zavádzajúcich výrobu na báze progresívnych technológií, pomoc pri získavaní nenávratných finančných prostriedkov zo Štrukturálnych fondov na tento účel.	50	podnikateľské subjekty, úvery, iné grantové schémy, ŠF EÚ	súkromný sektor	žiadny	Obec Rašice
		Spracovanie technickej dokumentácie.	Podľa potreby	rozpočet obce, ŠF EÚ, podnikateľské subjekty, úvery, iné grantové schémy	verejný sektor	vysoký	Obec Rašice
		Podpora rozvoja agroturizmu – rekonštrukcia klasickej kúrie Bélik	50	ŠF EÚ, podnikateľské subjekty, úvery, iné grantové schémy	Súkromný sektor, NO, OZ	žiadny	Podnikateľské subjekty, NO, OZ
Opatrenie 1.13, 1.14		V súčinnosti s obcami Levkuška a Otročok využiť atraktivitu jazera na podporu a rozvoj CR. Podporovať podnikateľské subjekty, neziskové organizácie a inštitúcie pri získavaní finančných prostriedkov z grantov a fondov EÚ.	10	rozpočet obce, ŠF EÚ	verejný sektor, Súkromný sektor, NO, OZ	nízky	Obec Rašice, Podnikateľské subjekty, NO, OZ

Akčný plán Obec Skerešovo

Prioritná oblasť ekonomická PO I

Všeobecný cieľ PO I / 1 Zlepšenie kvality a modernizácia infraštruktúry v MR							
Špecifický cieľ PO I / 1 Skvalitnenie a zlepšenie stavu technickej infraštruktúry obcí ako nevyhnutnej podmienky pre ich ďalší rozvoj							
Projekty		Názov projektu	Predpok. rozpočet v tis.EUR	Zdroje financovania	Realizácia	Dopad na rozpočet	Oprávnení žiadatelia
Opatrenie 1.1	Skerešovo	Vypracovanie technickej dokumentácie.	4	rozpočet obce, ŠF EÚ	verejný sektor	stredný	Obec Skerešovo
		Miestne komunikácie, chodníky	100	rozpočet obce, ŠF EÚ	verejný sektor	vysoký	Obec Skerešovo
		Výbudovanie parkoviska – spevnenej plochy pred miestnym Domom smútku	6	rozpočet obce, ŠF EÚ	verejný sektor	vysoký	Obec Skerešovo
Špecifický cieľ PO I / 2 Skvalitnenie miestnej infraštruktúry a vzhľadu obcí							
Opatrenie 1.2,1.3	Skerešovo	Vypracovanie technickej dokumentácie.	Podľa potreby	rozpočet obce, ŠF EÚ	verejný sektor	stredný	Obec Skerešovo
Opatrenie 1.2		Detské ihrisko	5				Obec Skerešovo
Opatrenie 1.3		Rekonštrukcia verejného priestranstva – oddychová zóna, zelená zóna	5	rozpočet obce, ŠF EÚ	verejný sektor	vysoký	Obec Skerešovo
		Prístrešok k Domu smútku	5	rozpočet obce, ŠF EÚ	verejný sektor	vysoký	Obec Skerešovo
Opatrenie 1.3.3.3		Rekonštrukcia budovy obecného úradu / zateplenie, vnútorné vybavenie/	80	rozpočet obce, ŠF EÚ	verejný sektor	vysoký	Obec Skerešovo
		Rekonštrukcia obecných budov - bývalej pošty - priestor na spolkovú činnosť v obci	100	rozpočet obce, ŠF EÚ	verejný sektor	vysoký	Obec Skerešovo

Prioritná oblasť Sociálna PO II

Všeobecný cieľ PO II Zabezpečenie podmienok pre kvalitný život obyvateľov mikroregiónu							
Špecifický cieľ PO II / 3 Skvalitnenie a rozšírenie služieb občanom							
Projekty		Názov projektu	Predpokladaný rozpočet v tis.EUR	Zdroje financovania	Realizácia	Dopad na rozpočet	Oprávnení žiadatelia
Opatrenie 2.3	Skerešovo	Rekonštrukcia becného rozhlasu	5	rozpočet obce, ŠF EÚ, podnikateľské subjekty, úvery, iné grantové schémy	verejný, súkromný sektor	nízky	Obec Skerešovo
Špecifický cieľ PO II / 4 Zachovávanie a rozvoj kultúrneho dedičstva							
Opatrenie 2.4	Skerešovo	Zriadenie Domu - izby tradícií	10	rozpočet obce, ŠF EÚ podnikateľské subjekty, úvery, iné grantové schémy	verejný sektor	stredný	Obec Skerešovo
Špecifický cieľ PO II / 5 Zabezpečenie trvalo udržateľnej kvality života sociálne odkázaných rodín a občanov							
Opatrenie 2.5 2.6	Skerešovo	Sociálna pomoc	70	rozpočet obce, ŠF EÚ, ÚPSVR	verejný sektor, tretí sektor	nízky	NO Obec Skerešovo

Akčný plán Obec Višňové

Prioritná oblasť ekonomická PO I

Všeobecný cieľ PO I / I Zlepšenie kvality a modernizácia infraštruktúry v MR							
Špecifický cieľ PO I / 1 Skvalitnenie a zlepšenie stavu technickej infraštruktúry obcí ako nevyhnutnej podmienky pre ich ďalší rozvoj							
Projekty		Názov projektu	Predpokl. rozpočet v tis.EUR	Zdroje financovania	Realizácia	Dopad na rozpočet	Oprávnení žiadatelia
Opatrenie 1.1	Višňové	Vypracovanie technickej dokumentácie.	Podľa potreby	rozpočet obce, ŠF EÚ	verejný sektor	stredný	Obec Višňové
		Miestne komunikácie, chodníky	100	rozpočet obce, ŠF EÚ	verejný sektor	vysoký	Obec Višňové
Špecifický cieľ PO I / 2 Skvalitnenie miestnej infraštruktúry a vzhľadu obcí Budovanie a modernizácia lokálnej infraštruktúry							
Opatrenie 1.3,3,3	Višňové	Vypracovanie technickej dokumentácie.	podľa potreby	rozpočet obce, ŠF EÚ	verejný sektor	stredný	Obec Višňové
		Rekonštrukcia KD	50	rozpočet obce, ŠF EÚ	verejný sektor	vysoký	Obec Višňové
		Rekonštrukcia obecného úradu	80	rozpočet obce, ŠF EÚ	verejný sektor	vysoký	Obec Višňové
		Rekonštrukcia budovy bývalej školy	80	rozpočet obce, ŠF EÚ	verejný sektor	vysoký	Obec Višňové
Špecifický cieľ PO I / II 5 Zlepšenie využitia potenciálu územia pre rozvoj agroturistiky a moderných foriem poľnohospodárstva							
Opatrenie 1.13, 1.14, 2.4	Višňové	Podpora rozvoja CR a chalupárčenia	20	rozpočet obce, ŠF EÚ, podnikateľské subjekty, úvery, iné grantové schémy	verejný a súkromný sektor	žiadny	Obec Višňové
		Rozhľadňa	20	rozpočet obce, ŠF EÚ, podnikateľské subjekty, úvery, iné grantové schémy	verejný a súkromný sektor	žiadny	Obec Višňové

Prioritná oblasť Sociálna PO II

Všeobecný cieľ PO II Zabezpečenie podmienok pre kvalitný život obyvateľov mikroregiónu							
Špecifický cieľ PO II / 5 Zabezpečenie trvalo udržateľnej kvality života sociálne odkázaných rodín a občanov							
Projekty		Názov projektu	Predpokl. rozpočet v tis.EUR	Zdroje financovania	Realizácia	Dopad na rozpočet	Oprávnení žiadatelia
Opatrenie 2.6	Višňové	Sociálna pomoc	70	rozpočet obce, ŠF EÚ, ÚPSVR	verejný sektor, tretí sektor	nízky	NO Obec Višňové

Akčný plán Obec Žiar

Prioritná oblasť ekonomická PO I

Všeobecný cieľ PO I / I Zlepšenie kvality a modernizácia infraštruktúry v MR							
Špecifický cieľ PO I / 1 Skvalitnenie a zlepšenie stavu technickej infraštruktúry obcí ako nevyhnutnej podmienky pre ich ďalší rozvoj							
Projekty		Názov projektu	Predpokl. rozpočet v tis.EUR	Zdroje financovania	Realizácia	Dopad na rozpočet	Oprávnení žiadatelia
Opatrenie 1.1	Žiar	Vypracovanie technickej dokumentácie.	Podľa potreby	rozpočet obce, ŠF EÚ	verejný sektor	stredný	Obec Žiar
		Miestne komunikácie, chodníky	100	rozpočet obce, ŠF EÚ	verejný sektor	vysoký	Obec Žiar
		Úprava poľných a lesných ciest	50	rozpočet obce, ŠF EÚ, VUC BBSK	verejný sektor	vysoký	Obec Žiar

Prioritná oblasť Sociálna PO II

Všeobecný cieľ PO II Zabezpečenie podmienok pre kvalitný život obyvateľov mikroregiónu							
Špecifický cieľ PO II / 5 Zabezpečenie trvalo udržateľnej kvality života sociálne odkázaných rodín a občanov							
Projekty		Názov projektu	Predpokl. adaný rozpočet	Zdroje financovania	Realizácia	Dopad na rozpočet	Oprávnení žiadatelia
Opatrenie 2.6	Žiar	Sociálna pomoc pre MRK	70	rozpočet obce, ŠF EÚ, ÚPSVR	verejný sektor, tretí sektor	nízky	Obec Žiar, NO

Prioritná oblasť Environmentálna PO III

Všeobecný cieľ cieľ PO III Zlepšenie stavu vidieckej krajiny a ochrana životného prostredia v mikroregióne							
Špecifický cieľ III / 1 Budovanie a modernizácia infraštruktúry vodného a odpadového hospodárstva							
Projekty		Názov projektu	Predpokl. rozpočet v tis.EUR	Zdroje financovania	Realizácia	Dopad na rozpočet	Oprávnení žiadatelia
Opatrenie 3.1	Žiar	Spracovanie technickej dokumentácie.	podľa potreby	Obec, Správca vodovodných a a kanalizačných sietí	Obec, Správca vodovodných a a kanalizačných sietí	Obec, Správca vodovodných a a kanalizačných sietí	Obec, Správca vodovodných a kanalizačných sietí
		Realizácia výkopových prác.	3	Obec, Správca vodovodných a a kanalizačných sietí	Obec, Správca vodovodných a a kanalizačných sietí	Obec, Správca vodovodných a a kanalizačných sietí	Obec, Správca vodovodných a a kanalizačných sietí
		Vodovodná sieť	20	Obec, Správca vodovodných a a kanalizačných sietí	Obec, Správca vodovodných a a kanalizačných sietí	Obec, Správca vodovodných a a kanalizačných sietí	Obec, Správca vodovodných a a kanalizačných sietí
		Studňa na cintoríne	5	rozpočet obce, ŠF EÚ,	verejný sektor, tretí sektor	nízky	Obec Žiar

Časový harmonogram

	2015	2016	2017	2018	2019	2020	2021	2022
Cieľ PO I / I								
Opatrenie 1.1								
Cieľ PO I / II								
Opatrenie 2.6								
Cieľ PO III								
Opatrenie 3.1.								

Príloha č. 5

Názov dokumentu	Dohoda o partnerstve pri príprave a realizácii PHSR MR Turiec v Gemerí		
Obdobie platnosti	2015 – 2022		
Predmet dohody	Koordinácia postupov v procese implementácie PHSR MR Turiec v Gemerí na roky 2015 - 2022		
Účastníci dohody	OZ v rámci MR Turiec v Gemerí		
Riadenie procesu	Gestor	Mgr. Mária Duszová	Predsedníčka MR Turiec v Gemerí
Riadiaci tím	Koordinátor	JUDr. Monika Štesková	APRG Hnúšťa
	Metodik	Mgr. Jana Uhrinová	APRG Hnúšťa
	Pracovná skupina	Interní odborníci Starostovia obcí	Mgr. Mária Duszová
Zoltán Jankóšik			Gemer
Marta Lévaiová			Gemerská Ves
Marta Halászová			Leváre
Kristína Cselényiová			Levkuška
Vojtech Šomošvári			Otročok
Ján Punka			Polina
Aladár Miklós			Rašice
Daniela Kecsová			Skerešovo
Zoltán Boršodi			Višňové
Zoltán Csizmadia			Žiar
Externí odborníci		Mgr. Ivona Antalová Ing. Dana Trombitášová Mgr. Štefan Horváth	Zástupcovia APRG, Hnúšťa
Externí odborníci Zástupcovia obcí		Peter Soboňa	Držkovce
		Veronika Lakatošová	Gemerská Ves
		Peter Galo	Leváre
		Ľudovít Homoly	Levkuška
		Štefan Oravec	Polina
		Zlata Kuffová	Skerešovo
		Gabriela Adamová	Višňové
Ladislav Csizmadia	Žiar		